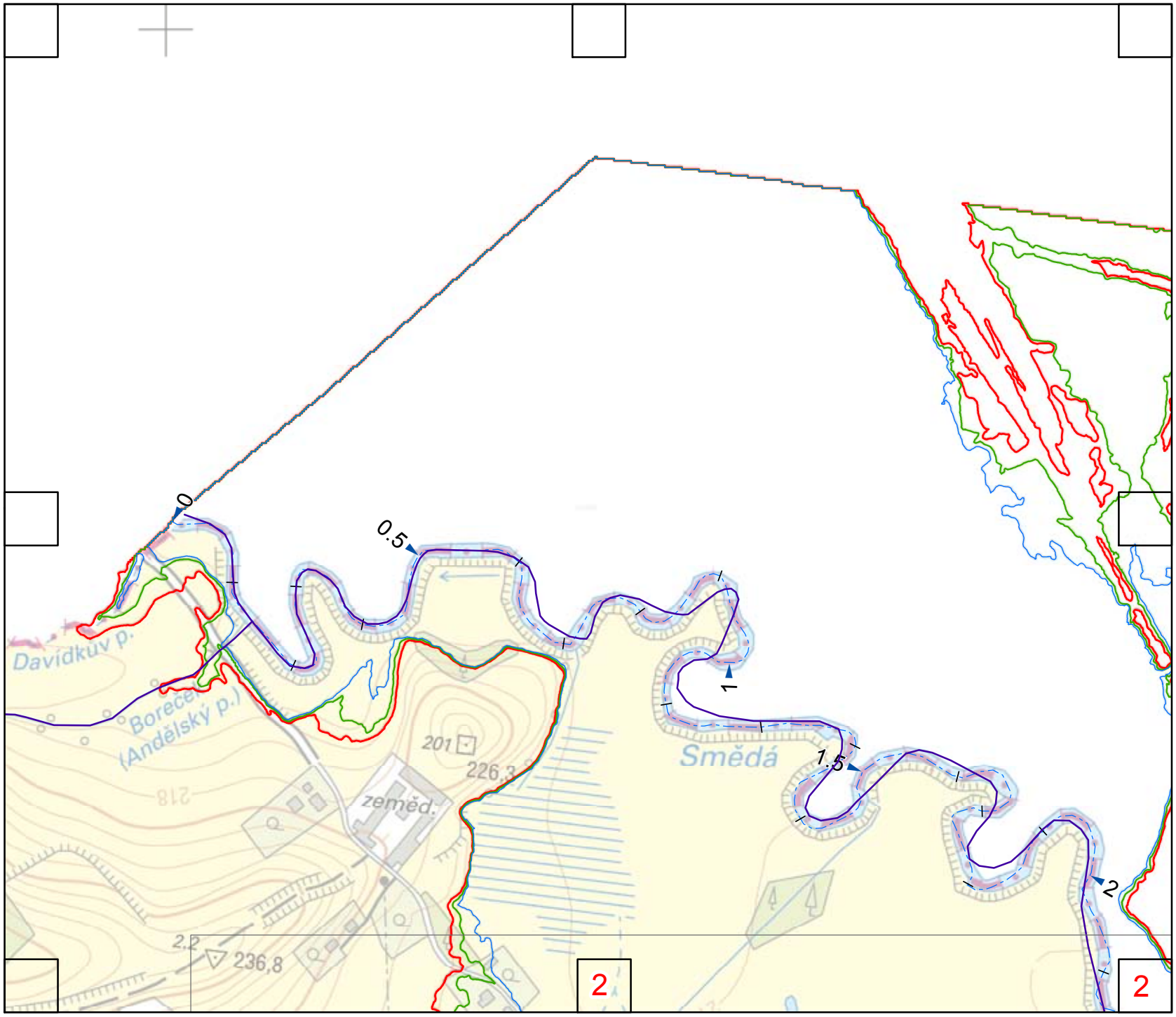

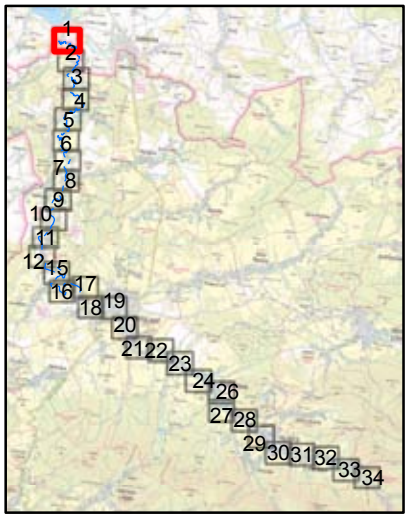

Záplavové území

- Q5
- Q20
- Q100
- Osa toku s kilometráží

1:5 000

0 50 100 200 m

1 cm = 50 m

souřadnicový referenční systém S-JTSK
výškový referenční systém Balt po vyrovnání

Zpracovala společnost VRV + SHDP v roce 2015.
Na podkladu Základní mapy ČR 1 : 10 000
odvozené ze Základní báze geografických dat ČR
(ZABAGED®).

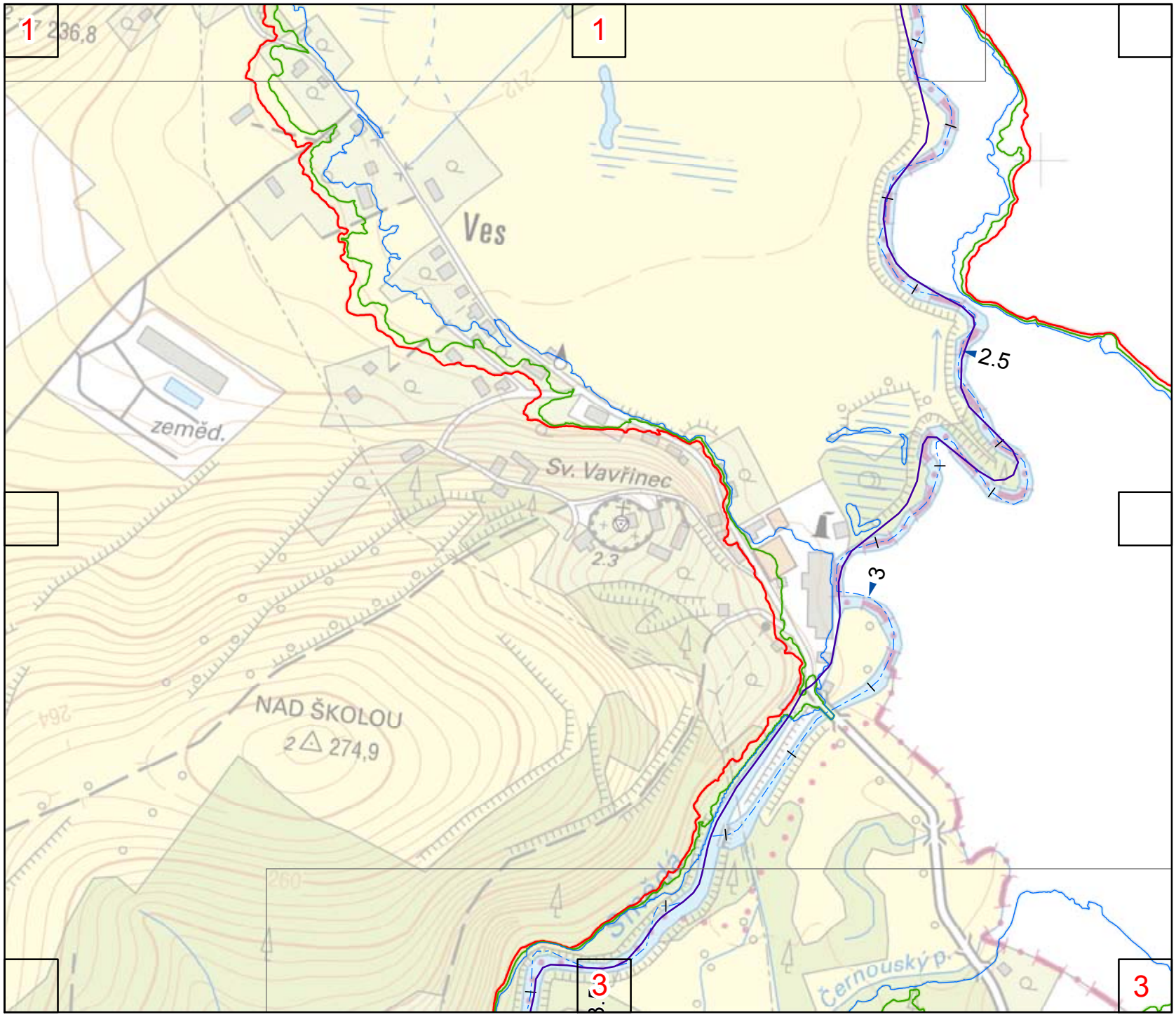

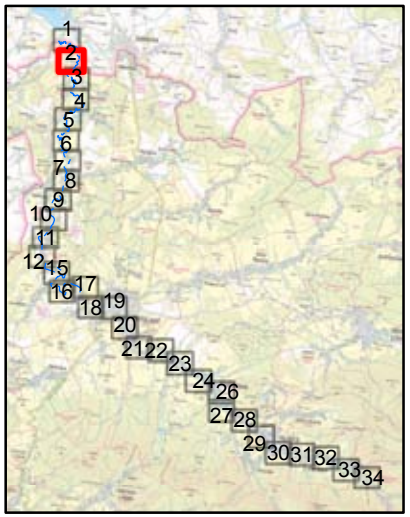

Záplavové území

- Q5
- Q20
- Q100
- Osa toku s kilometráží

1:5 000

0 50 100 200 m

1 cm = 50 m

souřadnicový referenční systém S-JTSK
výškový referenční systém Balt po vyrovnání

Zpracovala společnost VRV + SHDP v roce 2015.
Na podkladu Základní mapy ČR 1 : 10 000
odvozené ze Základní báze geografických dat ČR
(ZABAGED®).

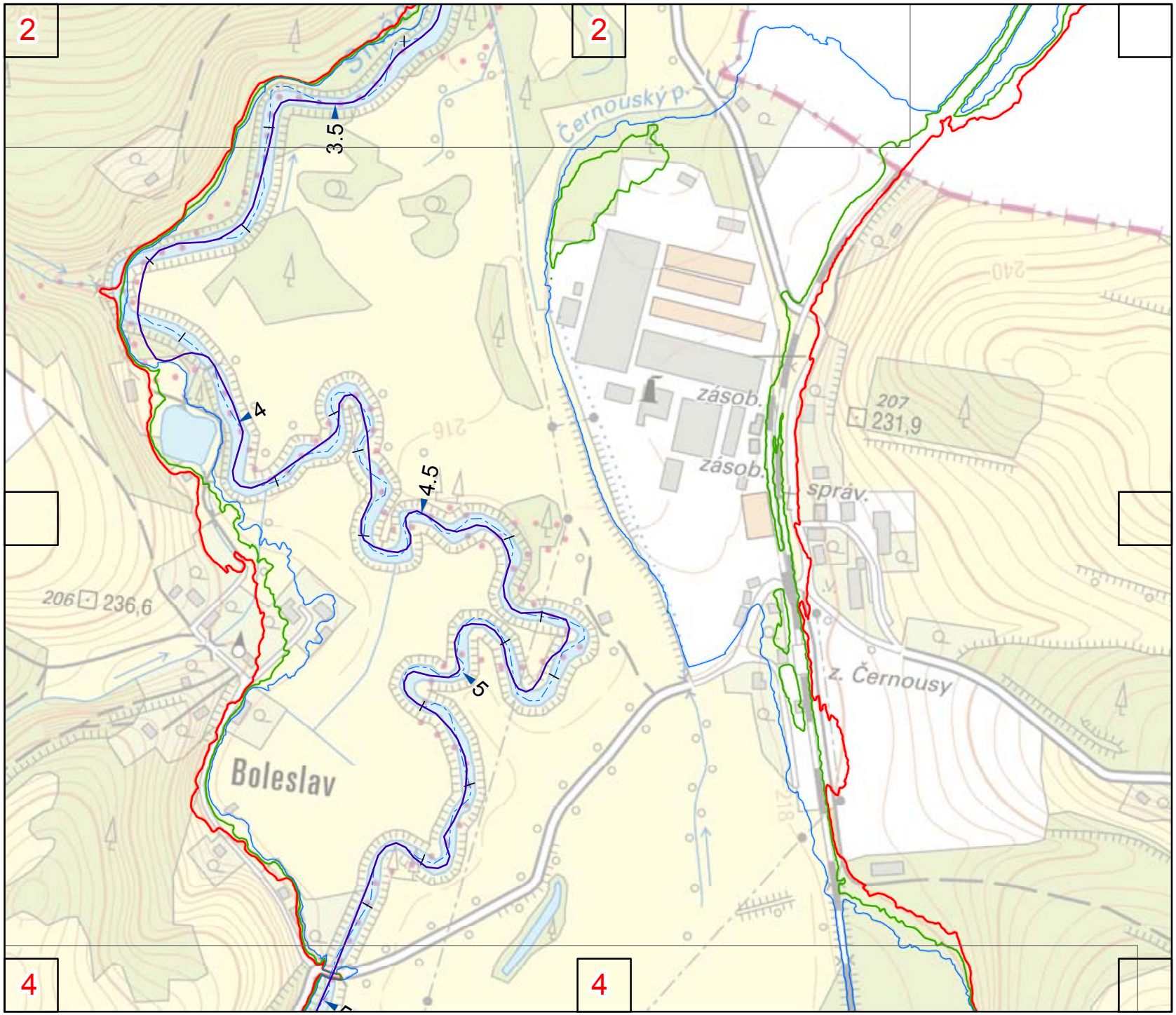

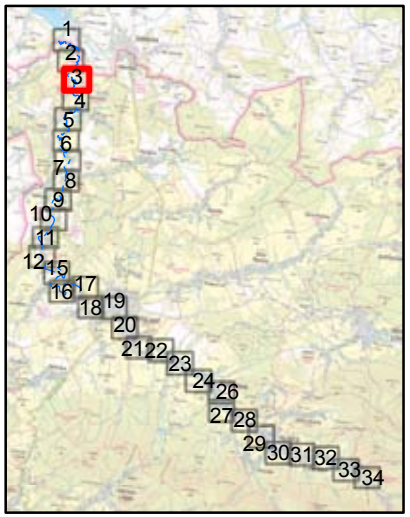

Záplavové území

- Q5
- Q20
- Q100
- Osa toku s kilometráží

1:5 000

0 50 100 200 m

1 cm = 50 m

souřadnicový referenční systém S-JTSK
výškový referenční systém Balt po vyrovnání

Zpracovala společnost VRV + SHDP v roce 2015.
Na podkladu Základní mapy ČR 1 : 10 000
odvozené ze Základní báze geografických dat ČR
(ZABAGED®).

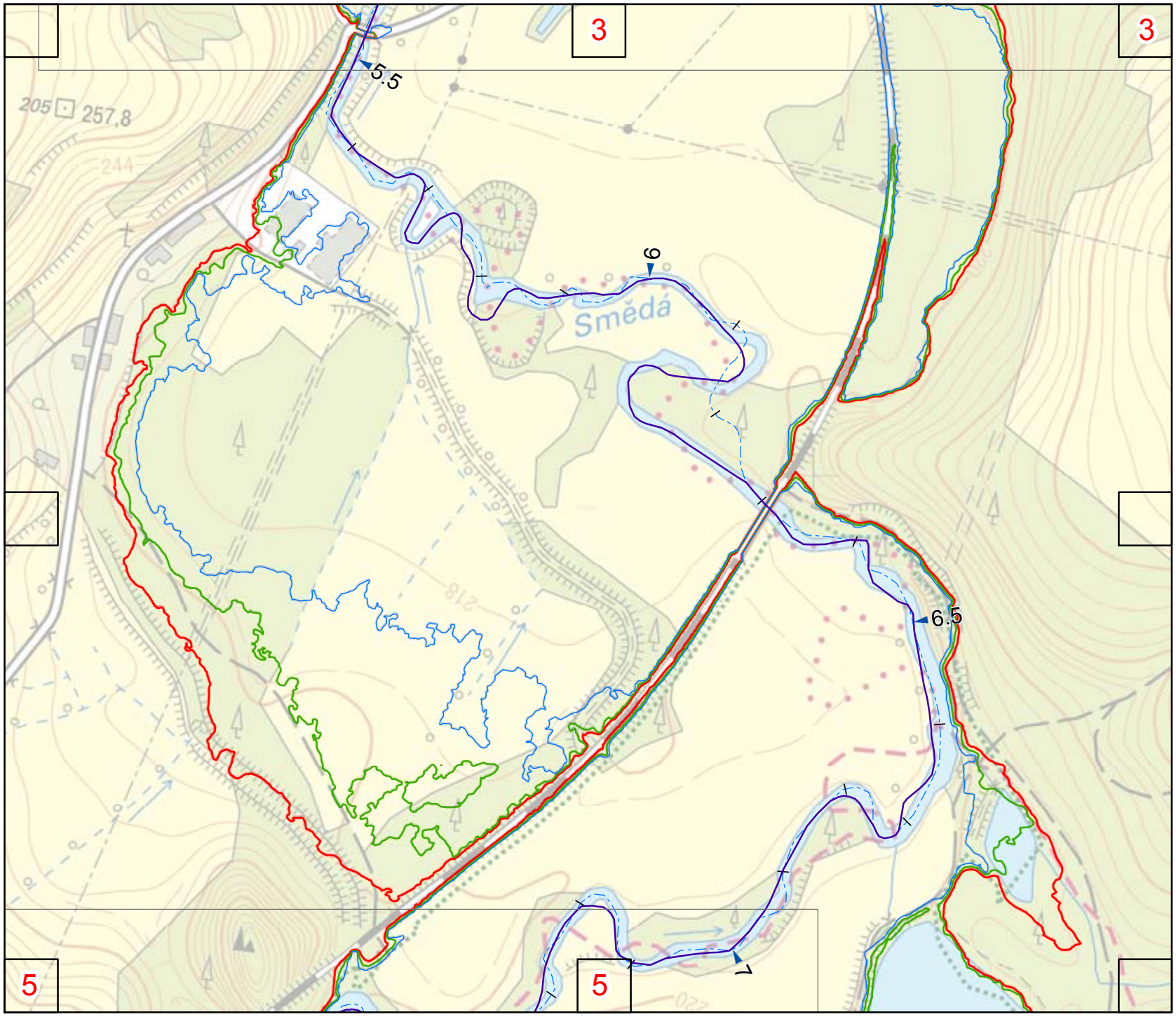

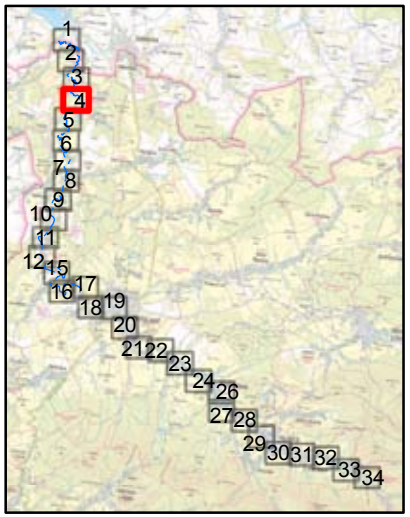

Záplavové území

- Q5
- Q20
- Q100
- Osa toku s kilometráží

1:5 000

0 50 100 200 m

1 cm = 50 m

souřadnicový referenční systém S-JTSK
výškový referenční systém Balt po vyrovnání

Zpracovala společnost VRV + SHDP v roce 2015.
Na podkladu Základní mapy ČR 1 : 10 000
odvozené ze Základní báze geografických dat ČR
(ZABAGED®).

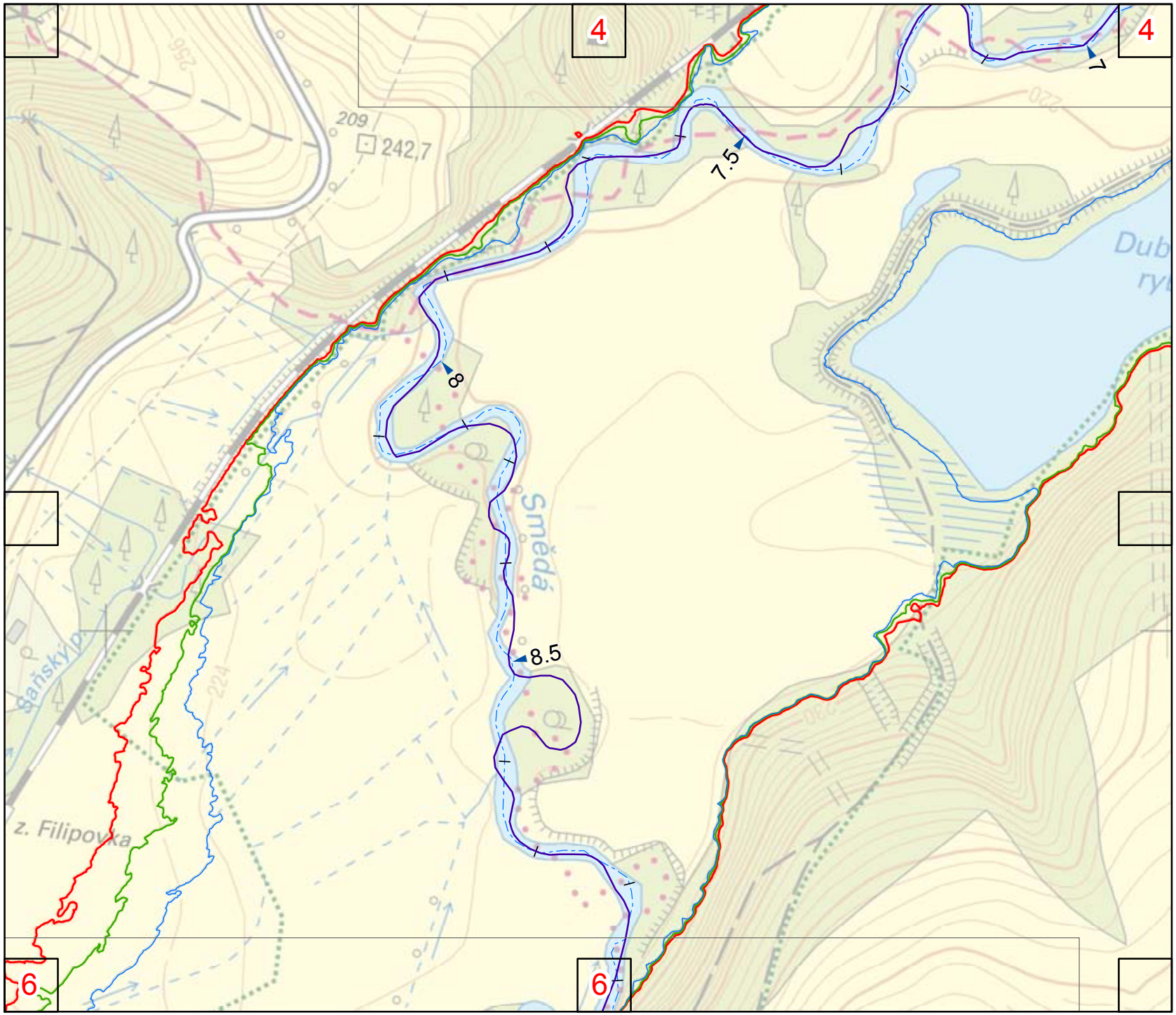

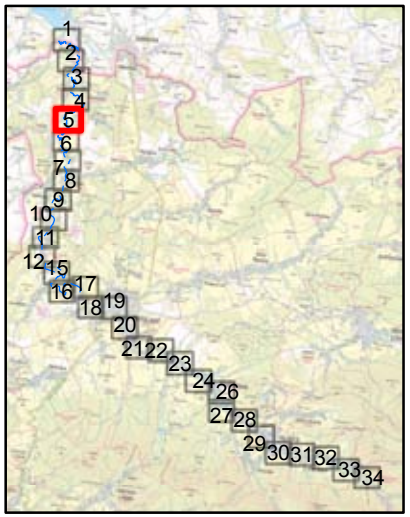

Záplavové území

- Q5
- Q20
- Q100
- Osa toku s kilometráží

1:5 000

0 50 100 200 m

1 cm = 50 m

souřadnicový referenční systém S-JTSK
výškový referenční systém Balt po vyrovnání

Zpracovala společnost VRV + SHDP v roce 2015.
Na podkladu Základní mapy ČR 1 : 10 000
odvozené ze Základní báze geografických dat ČR
(ZABAGED®).

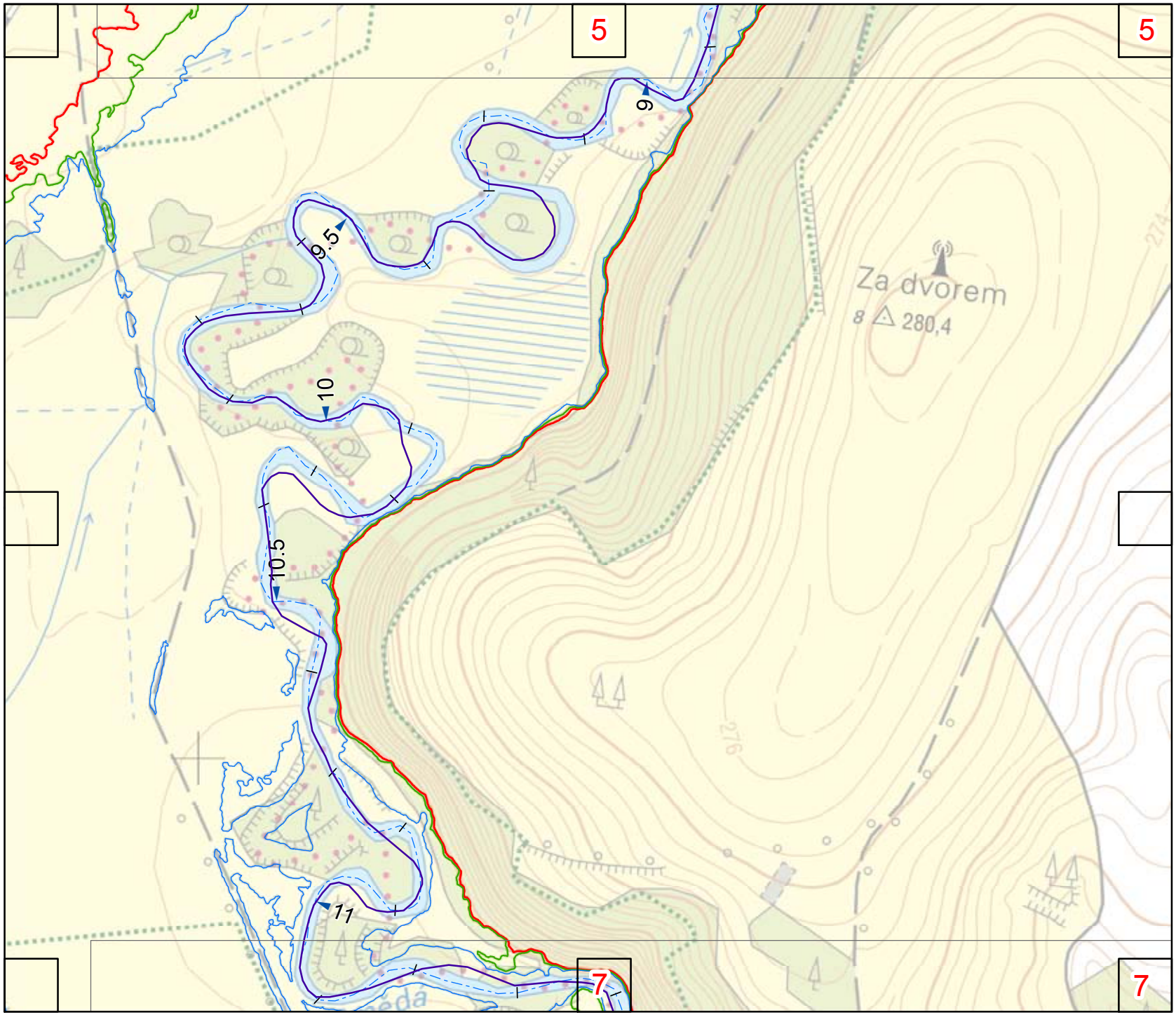

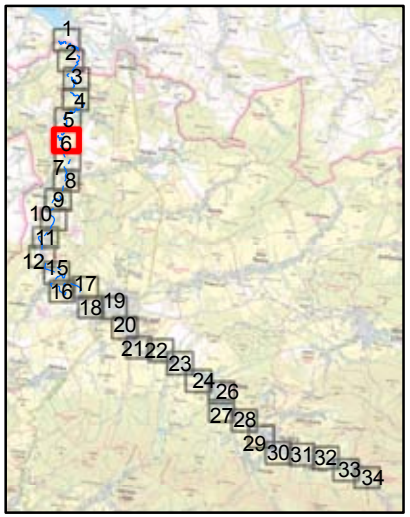

Záplavové území

- Q5
- Q20
- Q100
- Osa toku s kilometráží

1:5 000

0 50 100 200 m

1 cm = 50 m

souřadnicový referenční systém S-JTSK
výškový referenční systém Balt po vyrovnání

Zpracovala společnost VRV + SHDP v roce 2015.
Na podkladu Základní mapy ČR 1 : 10 000
odvozené ze Základní báze geografických dat ČR
(ZABAGED®).

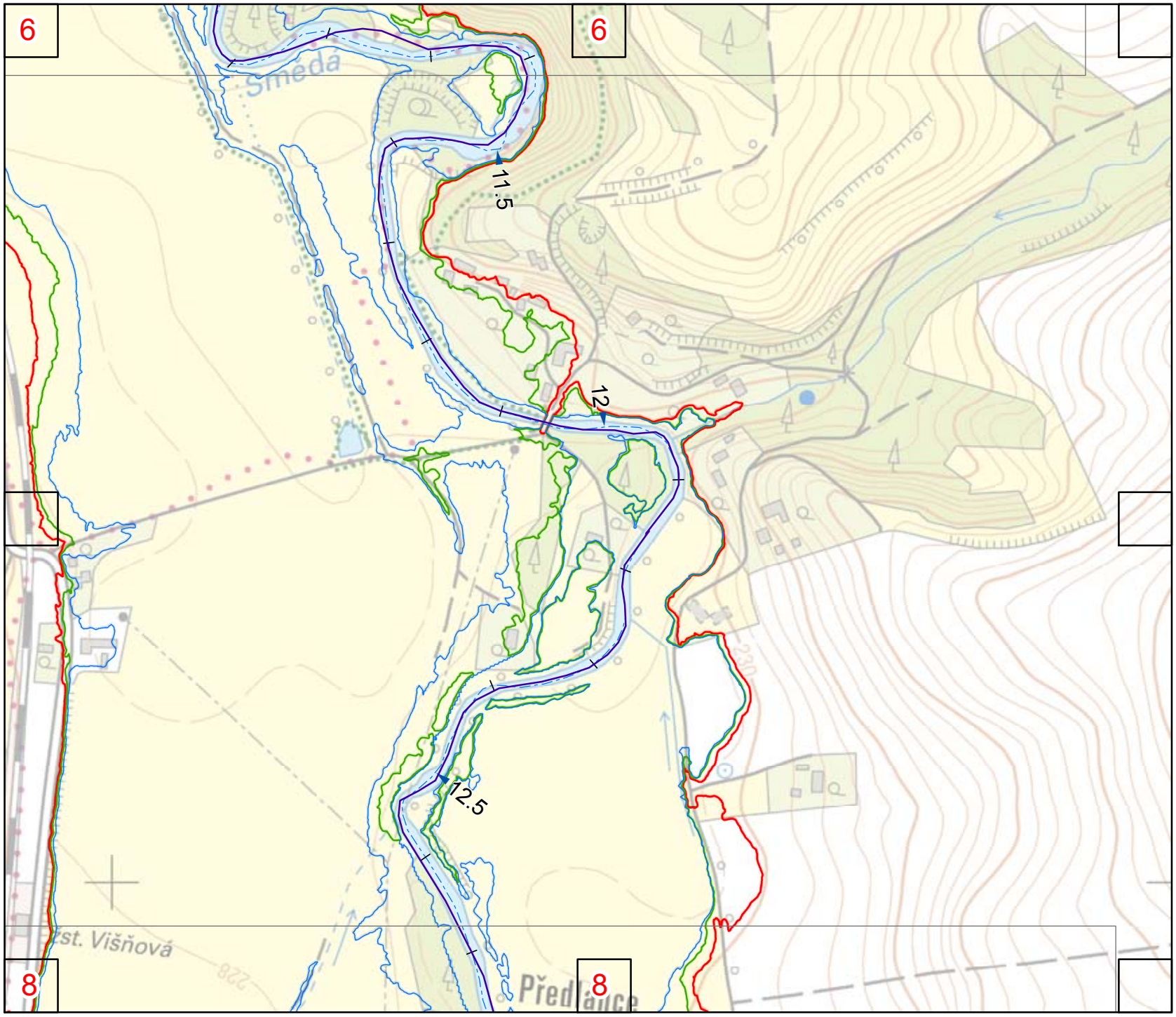

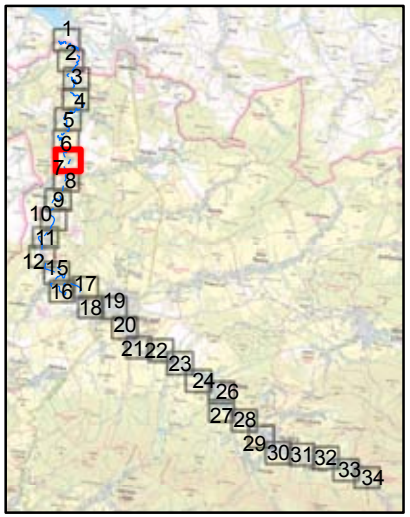

Záplavové území

- Q5
- Q20
- Q100
- Osa toku s kilometráží

1:5 000

0 50 100 200 m

1 cm = 50 m

souřadnicový referenční systém S-JTSK
výškový referenční systém Balt po vyrovnání

Zpracovala společnost VRV + SHDP v roce 2015. Na podkladu Základní mapy ČR 1 : 10 000 odvozené ze Základní báze geografických dat ČR (ZABAGED®).

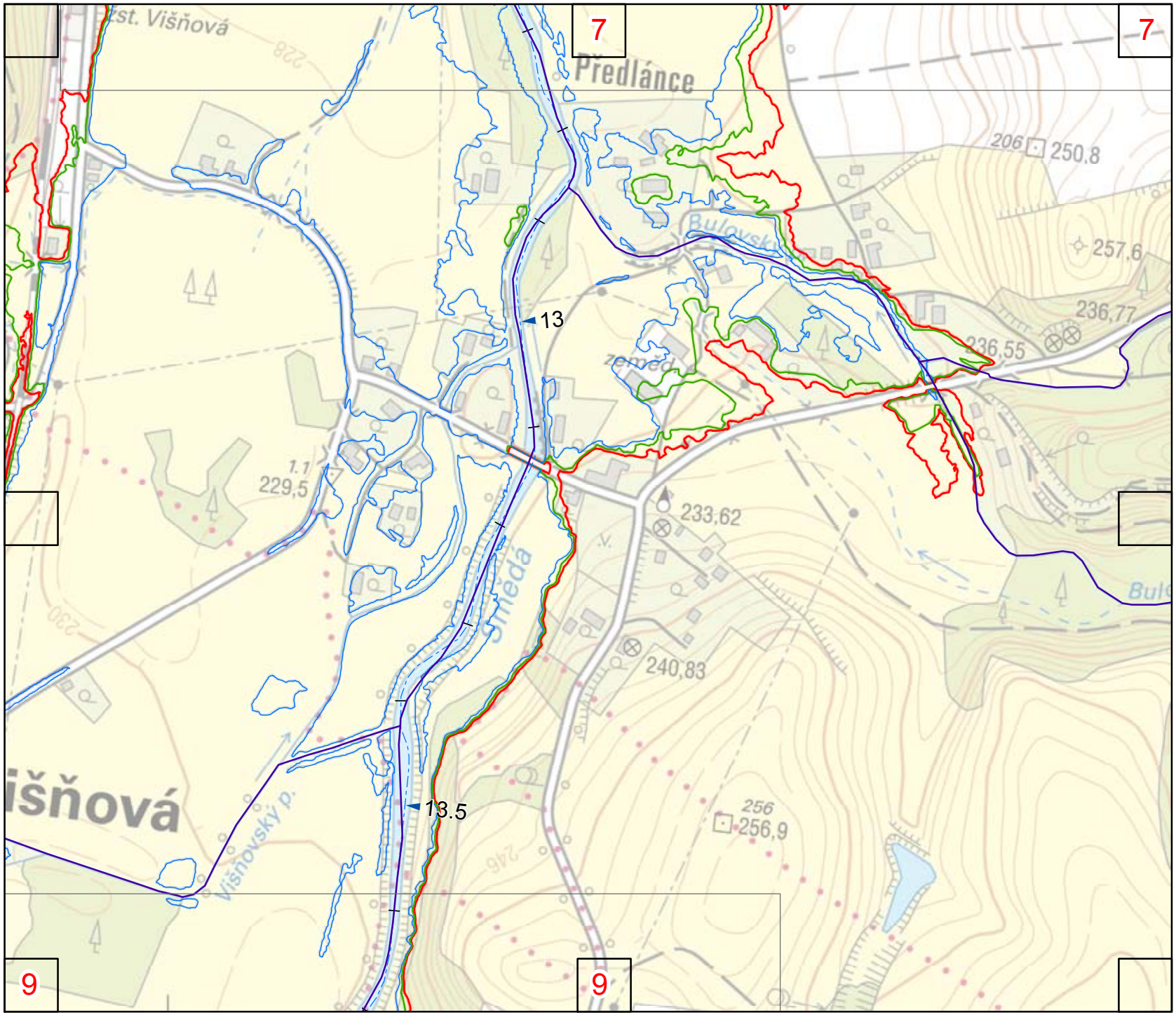

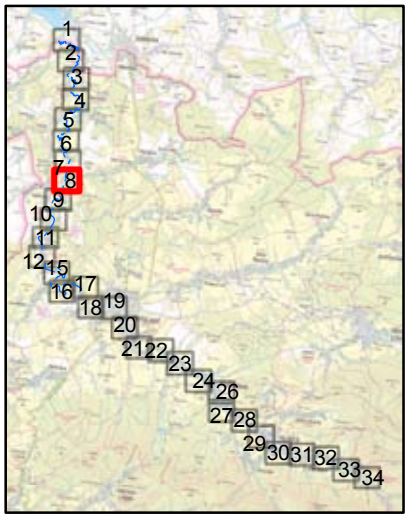

Záplavové území

- Q5
- Q20
- Q100
- Osa toku s kilometráží

1:5 000

0 50 100 200 m

1 cm = 50 m

souřadnicový referenční systém S-JTSK
výškový referenční systém Balt po vyrovnání

Zpracovala společnost VRV + SHDP v roce 2015.
Na podkladu Základní mapy ČR 1 : 10 000
odvozené ze Základní báze geografických dat ČR
(ZABAGED®).

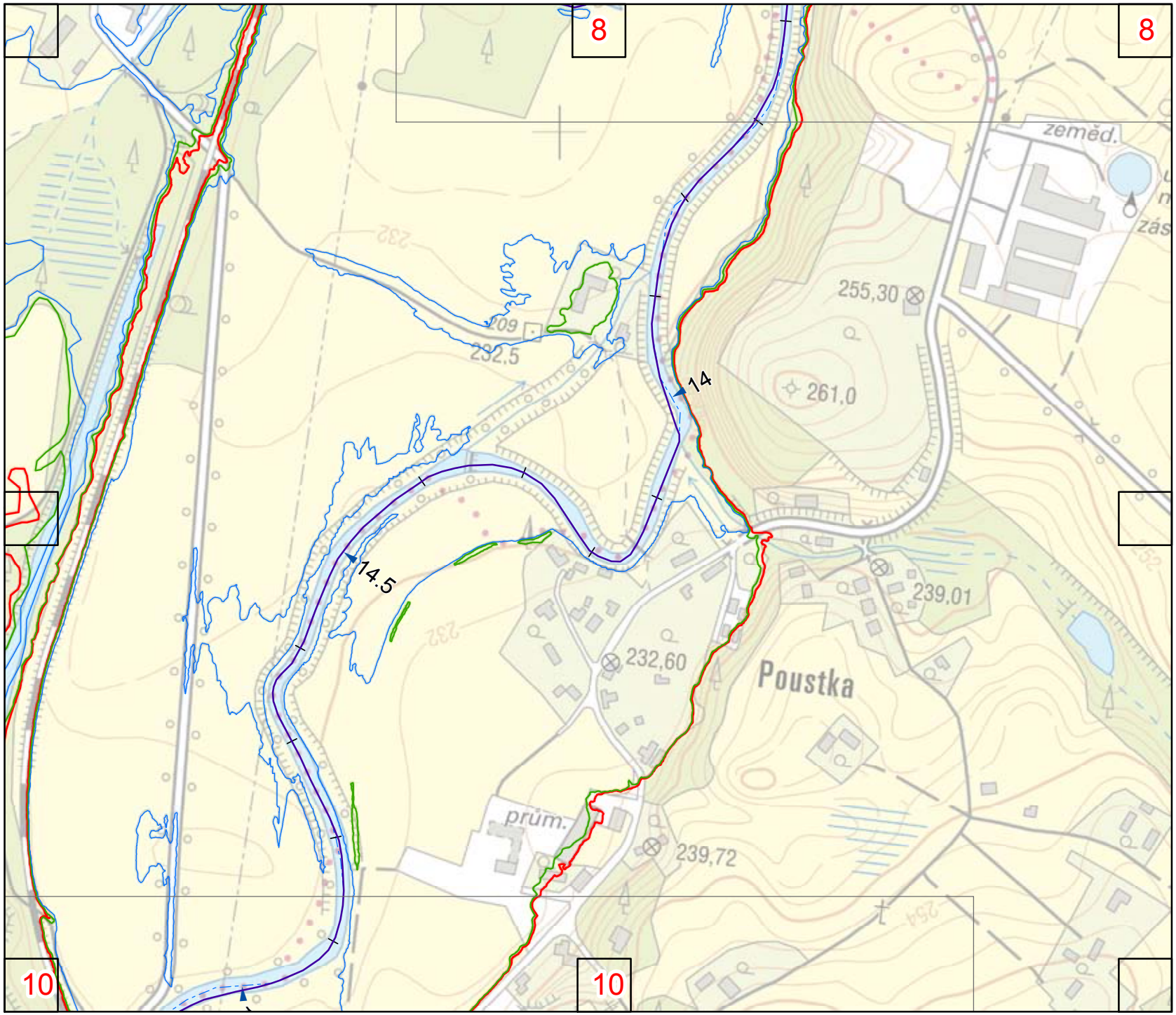

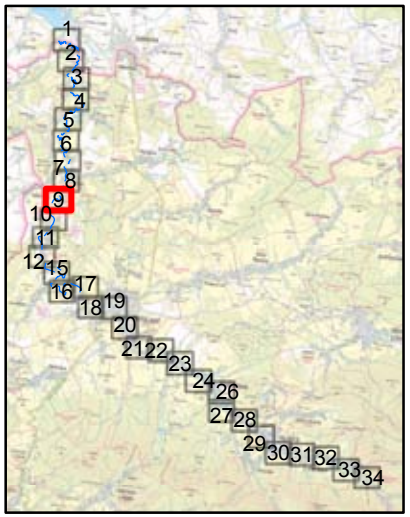

Záplavové území

- Q5
- Q20
- Q100
- Osa toku s kilometráží

1:5 000

0 50 100 200 m

1 cm = 50 m

souřadnicový referenční systém S-JTSK
výškový referenční systém Balt po vyrovnání

Zpracovala společnost VRV + SHDP v roce 2015. Na podkladu Základní mapy ČR 1 : 10 000 odvozené ze Základní báze geografických dat ČR (ZABAGED®).

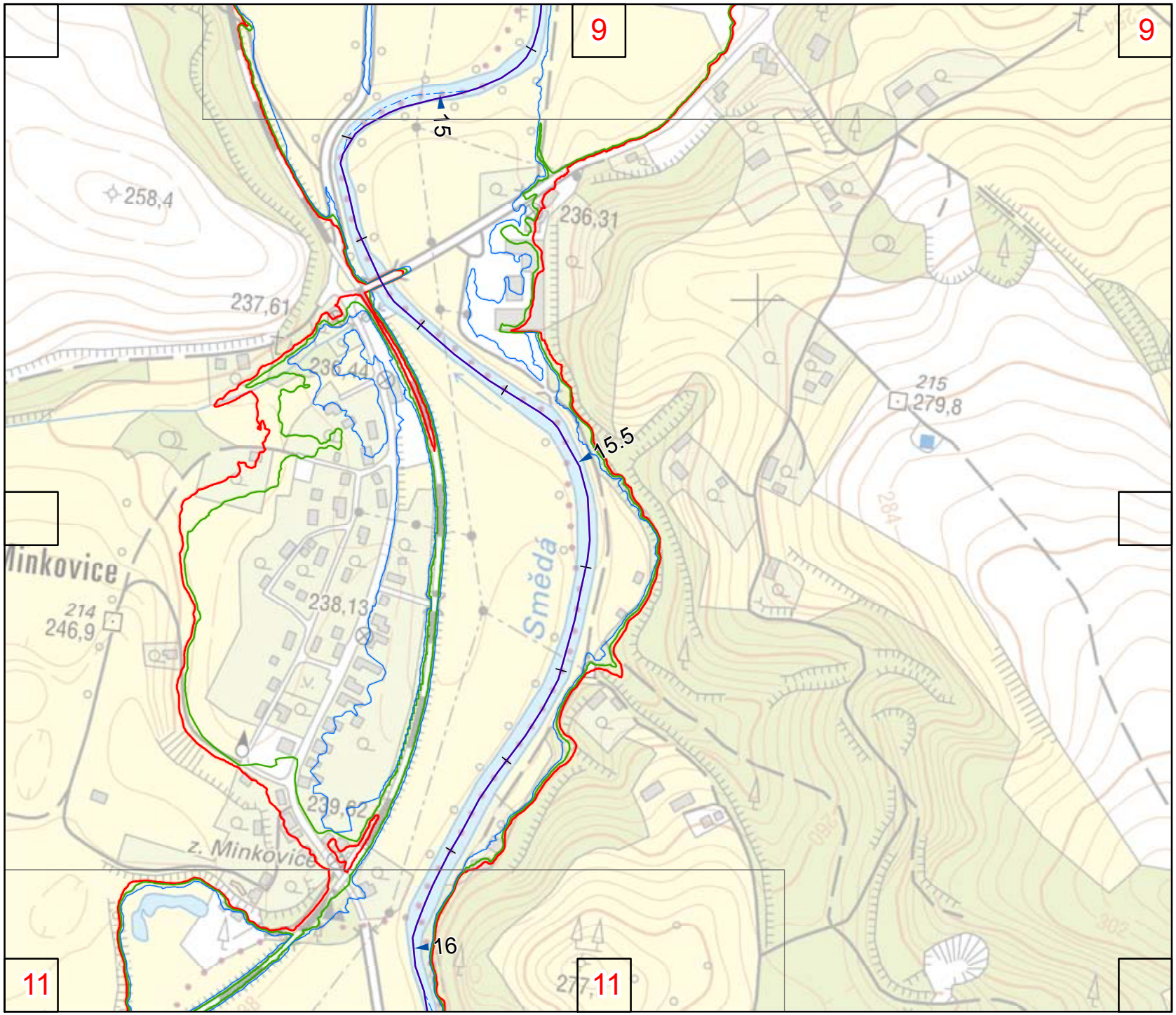

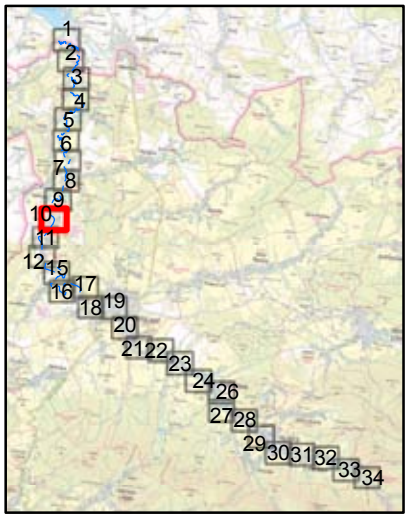

Záplavové území

- Q5
- Q20
- Q100
- Osa toku s kilometráží

1:5 000

0 50 100 200 m

1 cm = 50 m

souřadnicový referenční systém S-JTSK
výškový referenční systém Balt po vyrovnání

Zpracovala společnost VRV + SHDP v roce 2015. Na podkladu Základní mapy ČR 1 : 10 000 odvozené ze Základní báze geografických dat ČR (ZABAGED®).

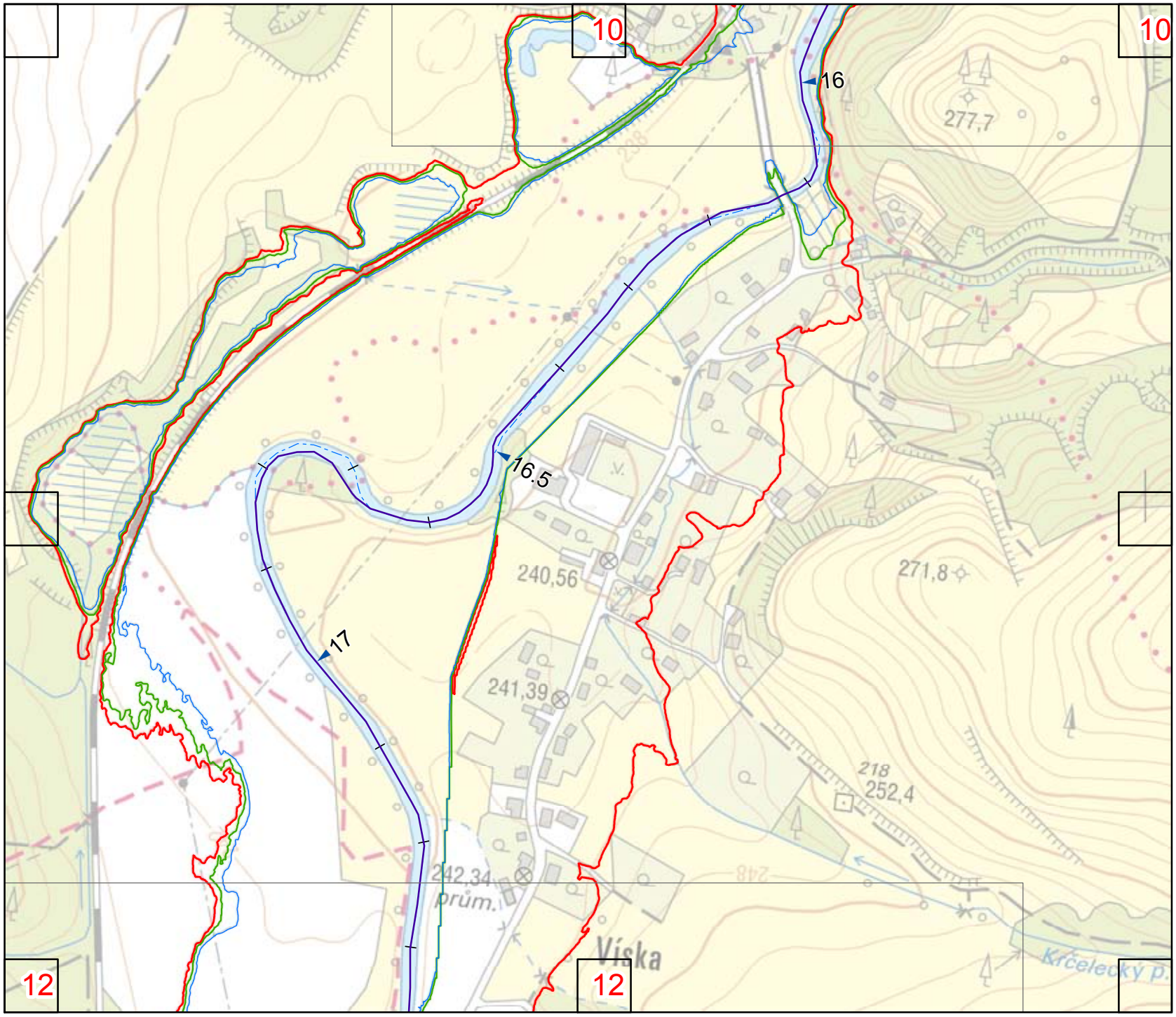

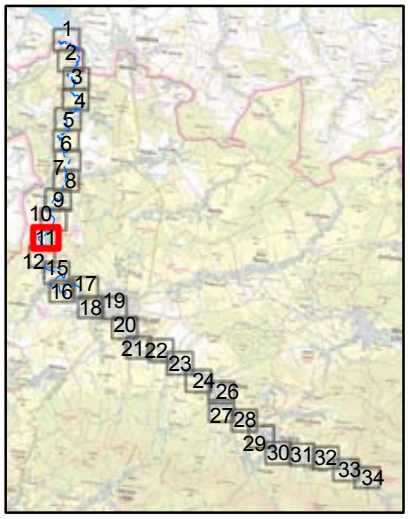

Záplavové území

- Q5
- Q20
- Q100
- Osa toku s kilometráží

1:5 000

0 50 100 200 m

1 cm = 50 m

souřadnicový referenční systém S-JTSK
výškový referenční systém Balt po vyrovnání

Zpracovala společnost VRV + SHDP v roce 2015.
Na podkladu Základní mapy ČR 1 : 10 000
odvozené ze Základní báze geografických dat ČR
(ZABAGED®).

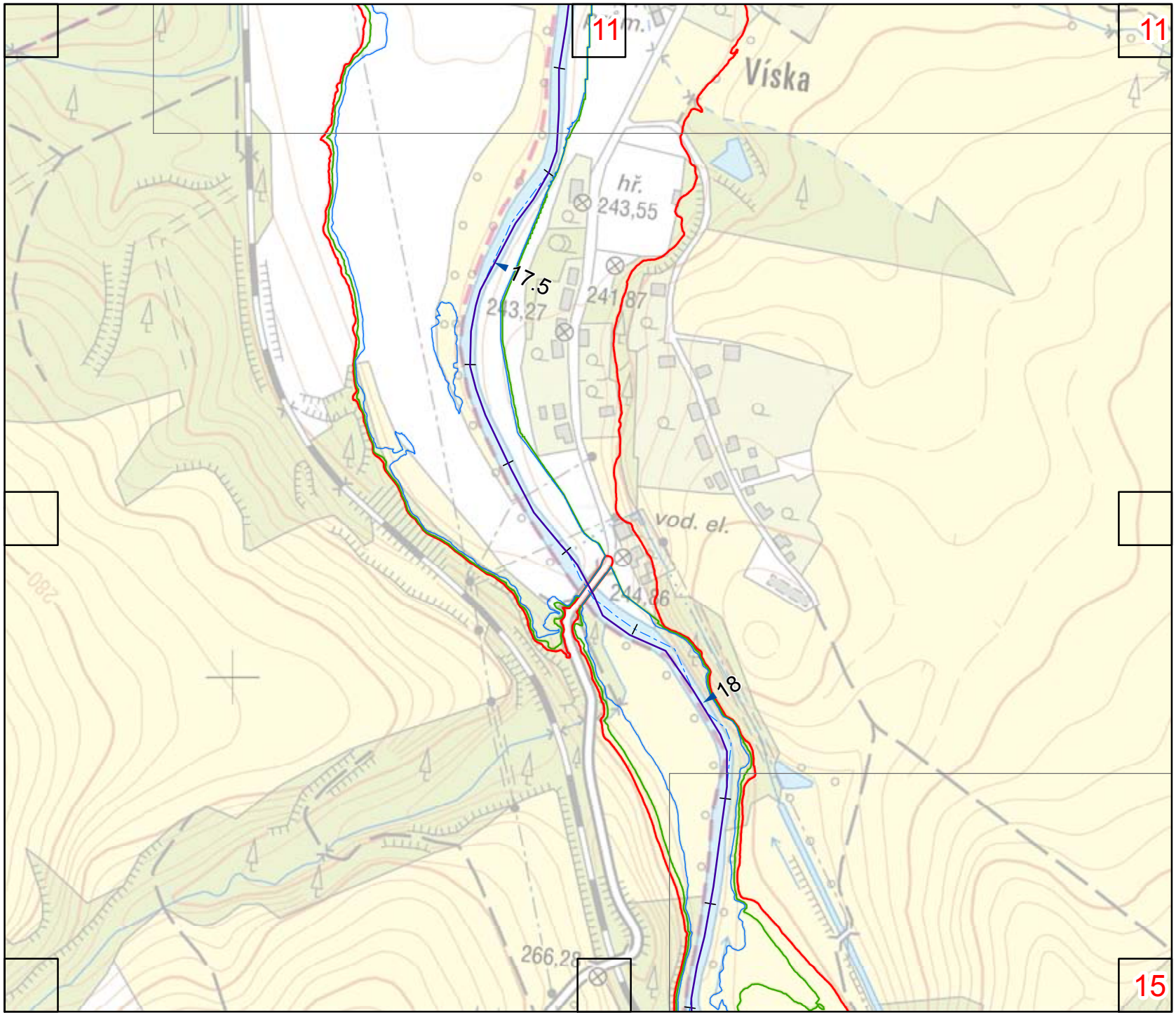

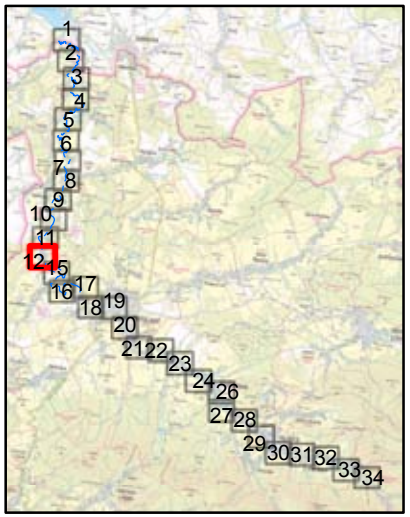

Záplavové území

- Q5
- Q20
- Q100
- Osa toku s kilometráží

1:5 000

0 50 100 200 m

1 cm = 50 m

souřadnicový referenční systém S-JTSK
výškový referenční systém Balt po vyrovnání

Zpracovala společnost VRV + SHDP v roce 2015.
Na podkladu Základní mapy ČR 1 : 10 000
odvozené ze Základní báze geografických dat ČR
(ZABAGED®).

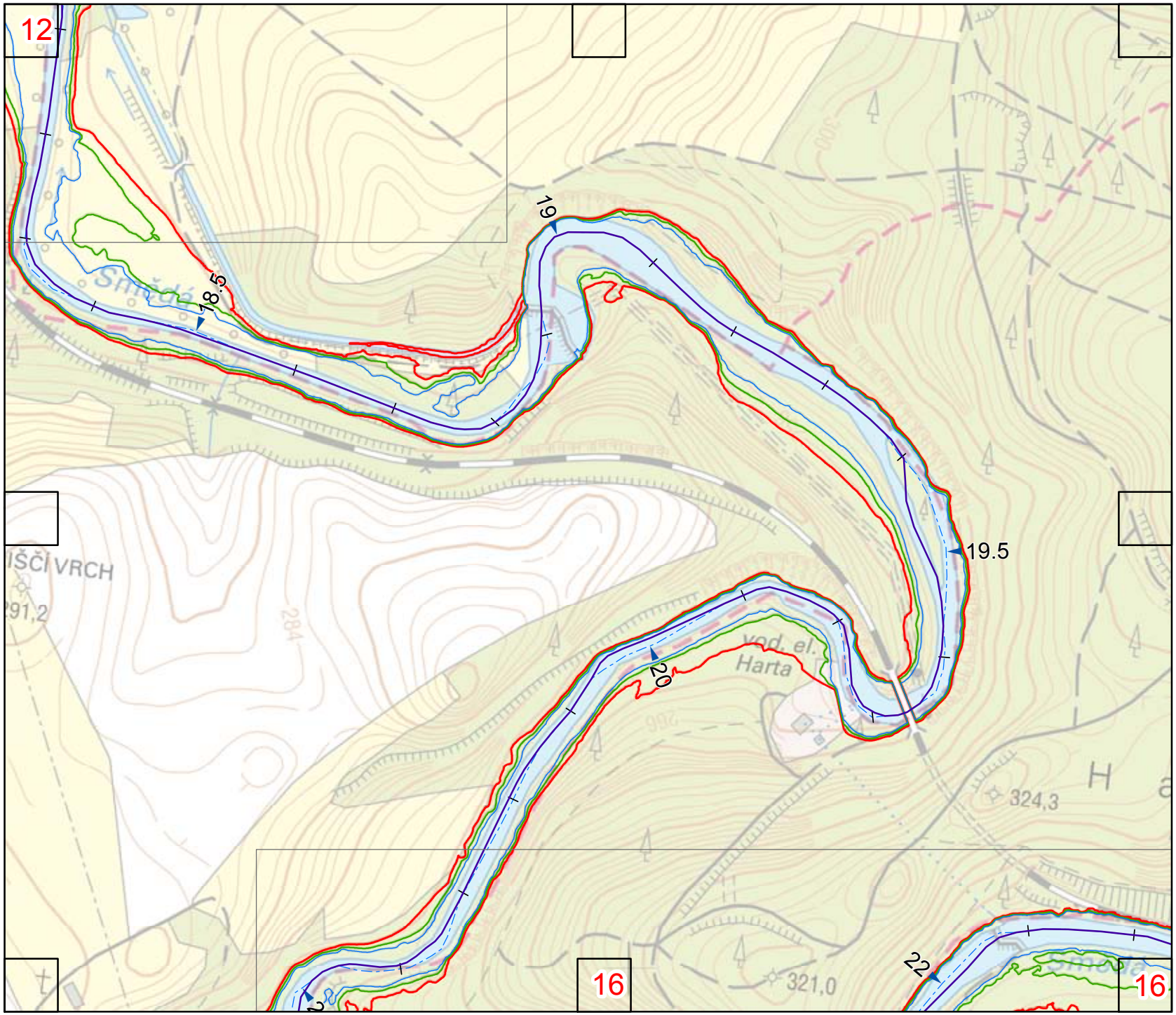

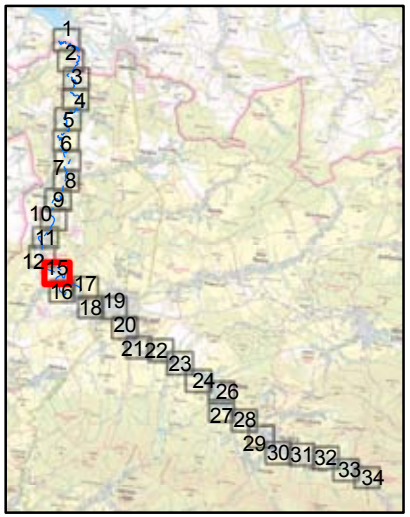

Záplavové území

- Q5
- Q20
- Q100
- Osa toku s kilometráží

1:5 000

0 50 100 200 m

1 cm = 50 m

souřadnicový referenční systém S-JTSK
výškový referenční systém Balt po vyrovnání

Zpracovala společnost VRV + SHDP v roce 2015. Na podkladu Základní mapy ČR 1 : 10 000 odvozené ze Základní báze geografických dat ČR (ZABAGED®).

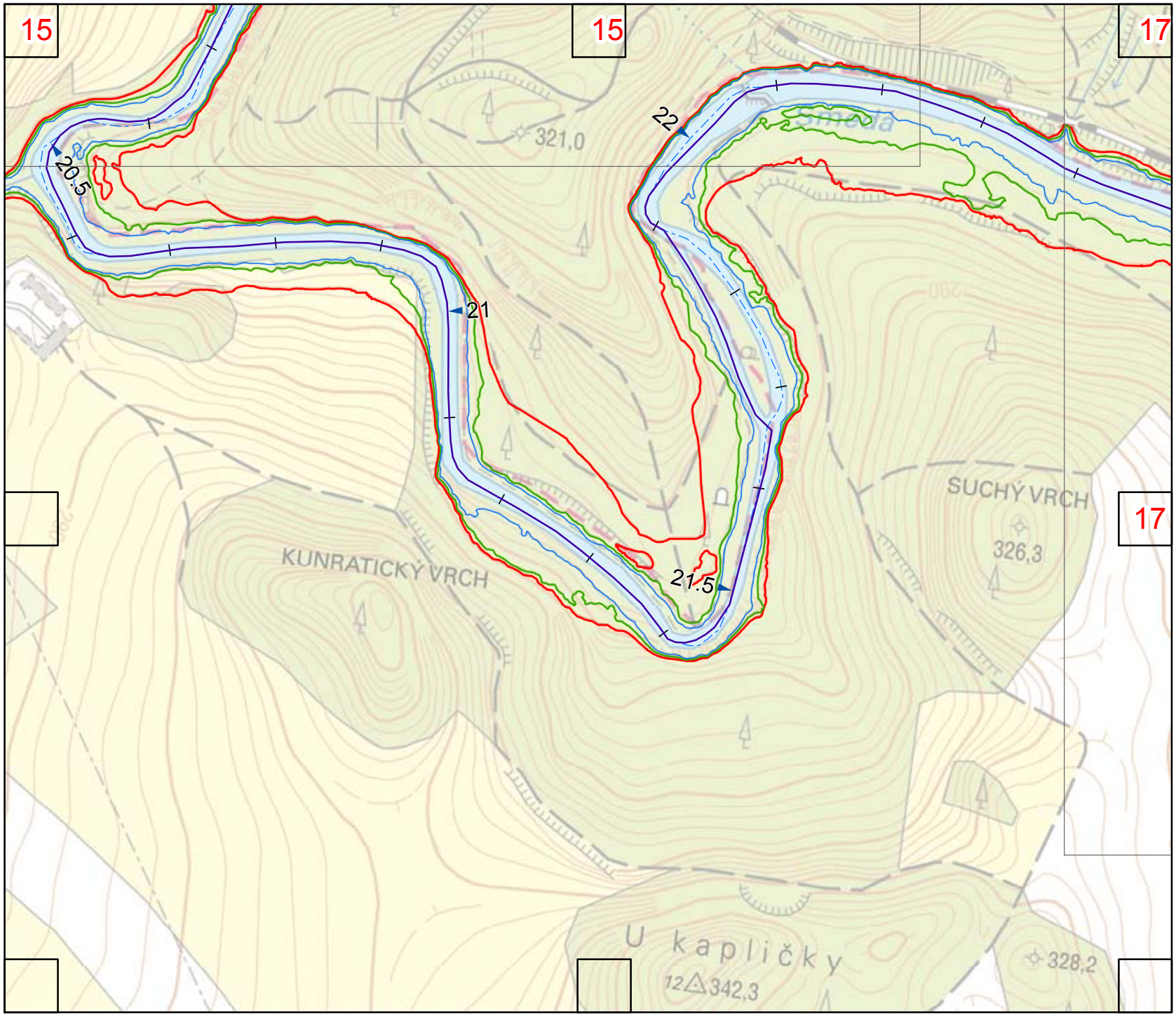

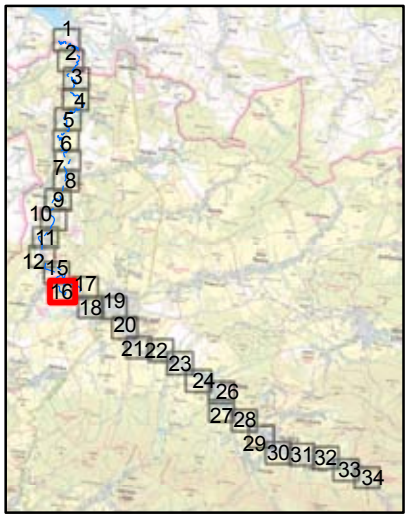

Záplavové území

- Q5
- Q20
- Q100
- Osa toku s kilometráží

1:5 000

0 50 100 200 m

1 cm = 50 m

souřadnicový referenční systém S-JTSK
výškový referenční systém Balt po vyrovnání

Zpracovala společnost VRV + SHDP v roce 2015.
Na podkladu Základní mapy ČR 1 : 10 000
odvozené ze Základní báze geografických dat ČR
(ZABAGED®).

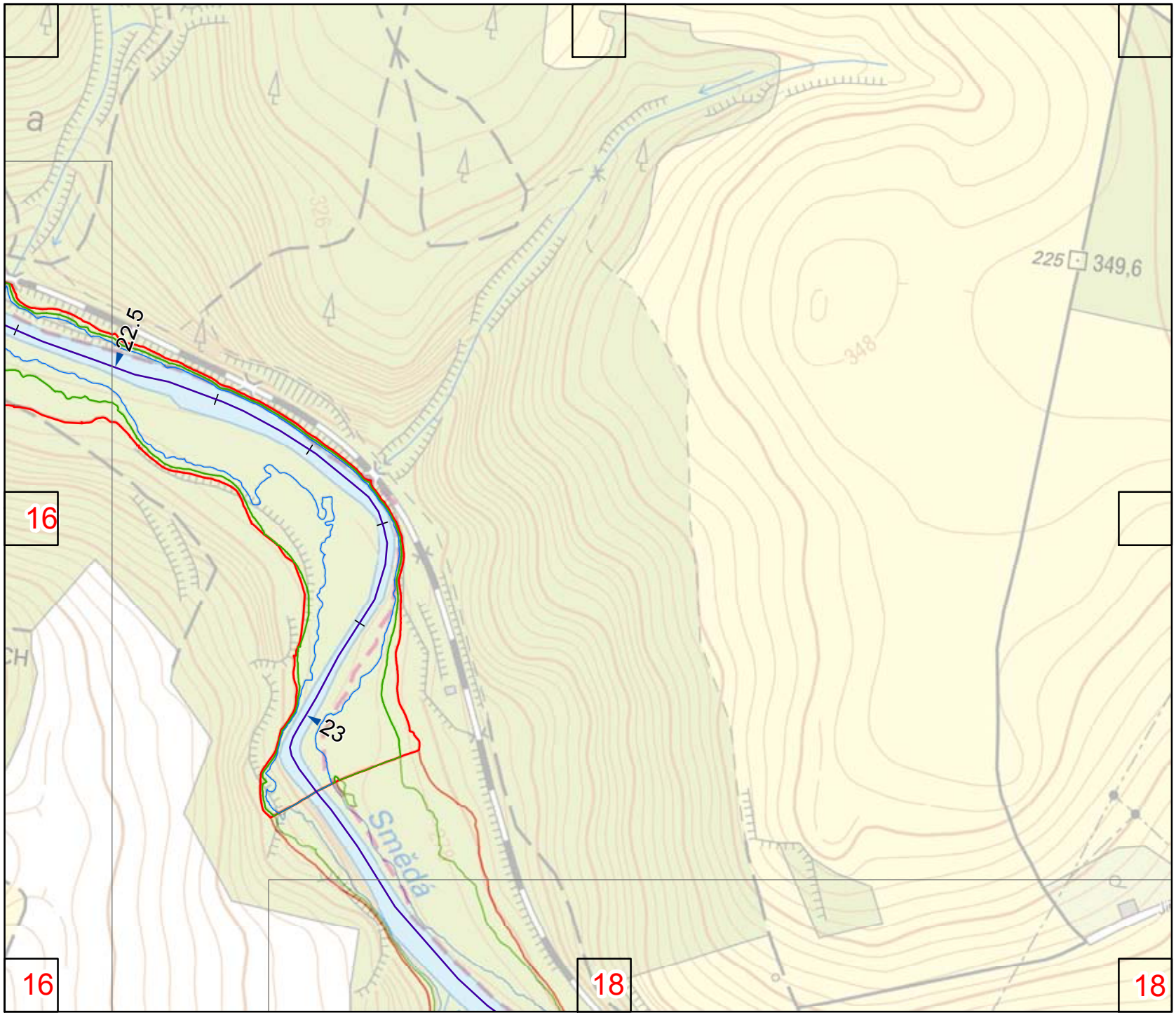

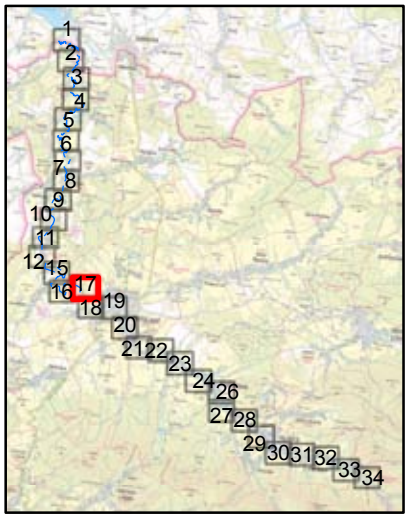

Záplavové území

- Q5
- Q20
- Q100
- Osa toku s kilometráží

1:5 000

0 50 100 200 m

1 cm = 50 m

souřadnicový referenční systém S-JTSK
výškový referenční systém Balt po vyrovnání

Zpracovala společnost VRV + SHDP v roce 2015. Na podkladu Základní mapy ČR 1 : 10 000 odvozené ze Základní báze geografických dat ČR (ZABAGED®).

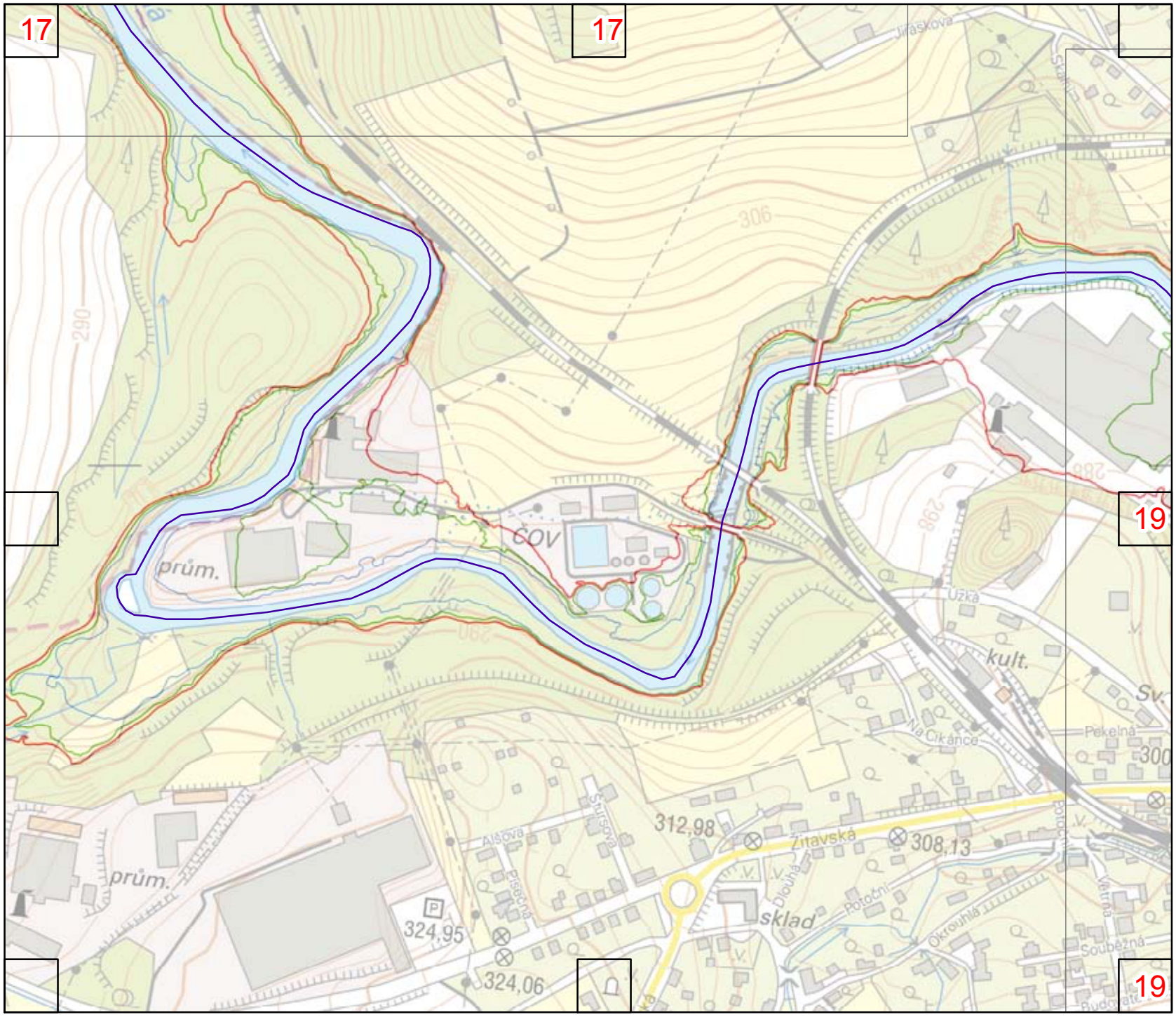

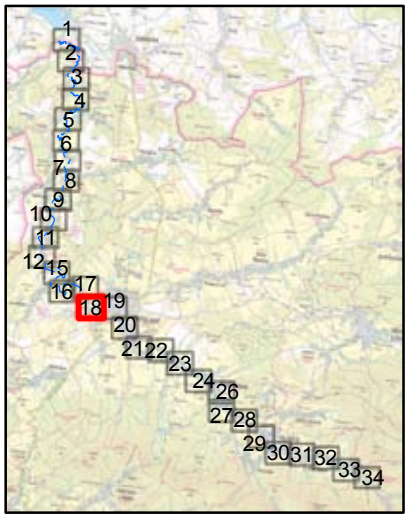

Záplavové území

- Q5
- Q20
- Q100
- Osa toku s kilometráží

1:5 000

0 50 100 200 m

1 cm = 50 m

souřadnicový referenční systém S-JTSK
výškový referenční systém Balt po vyrovnání

Zpracovala společnost VRV + SHDP v roce 2015.
Na podkladu Základní mapy ČR 1 : 10 000
odvozené ze Základní báze geografických dat ČR
(ZABAGED®).

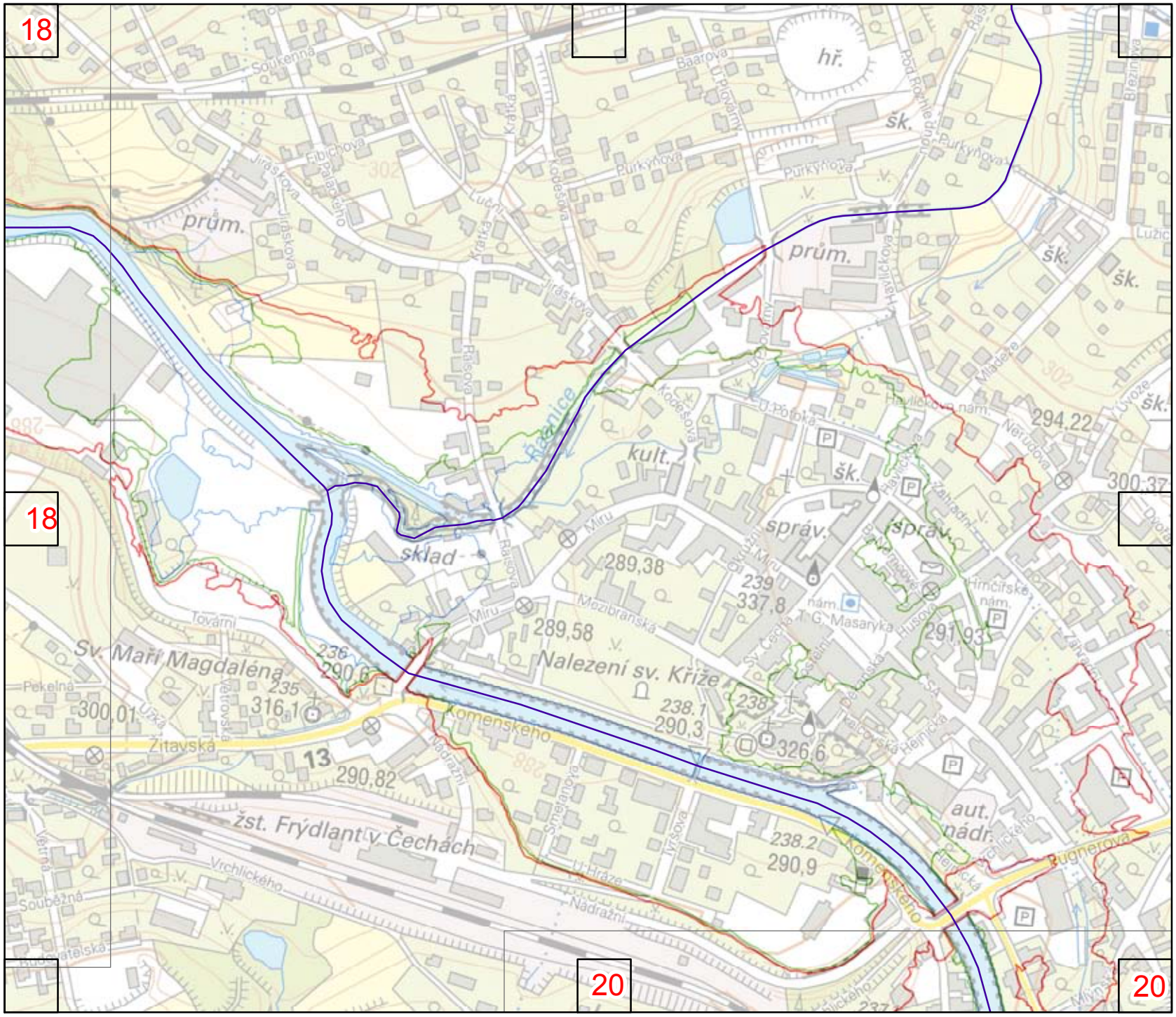

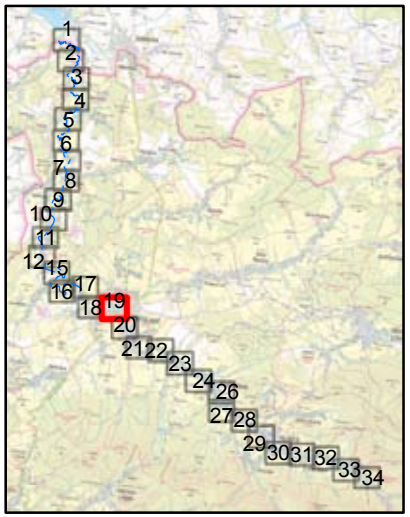

Záplavové území

- Q5
- Q20
- Q100
- Osa toku s kilometráží

1:5 000

0 50 100 200 m

1 cm = 50 m

souřadnicový referenční systém S-JTSK
výškový referenční systém Balt po vyrovnání

Zpracovala společnost VRV + SHDP v roce 2015. Na podkladu Základní mapy ČR 1 : 10 000 odvozené ze Základní báze geografických dat ČR (ZABAGED®).

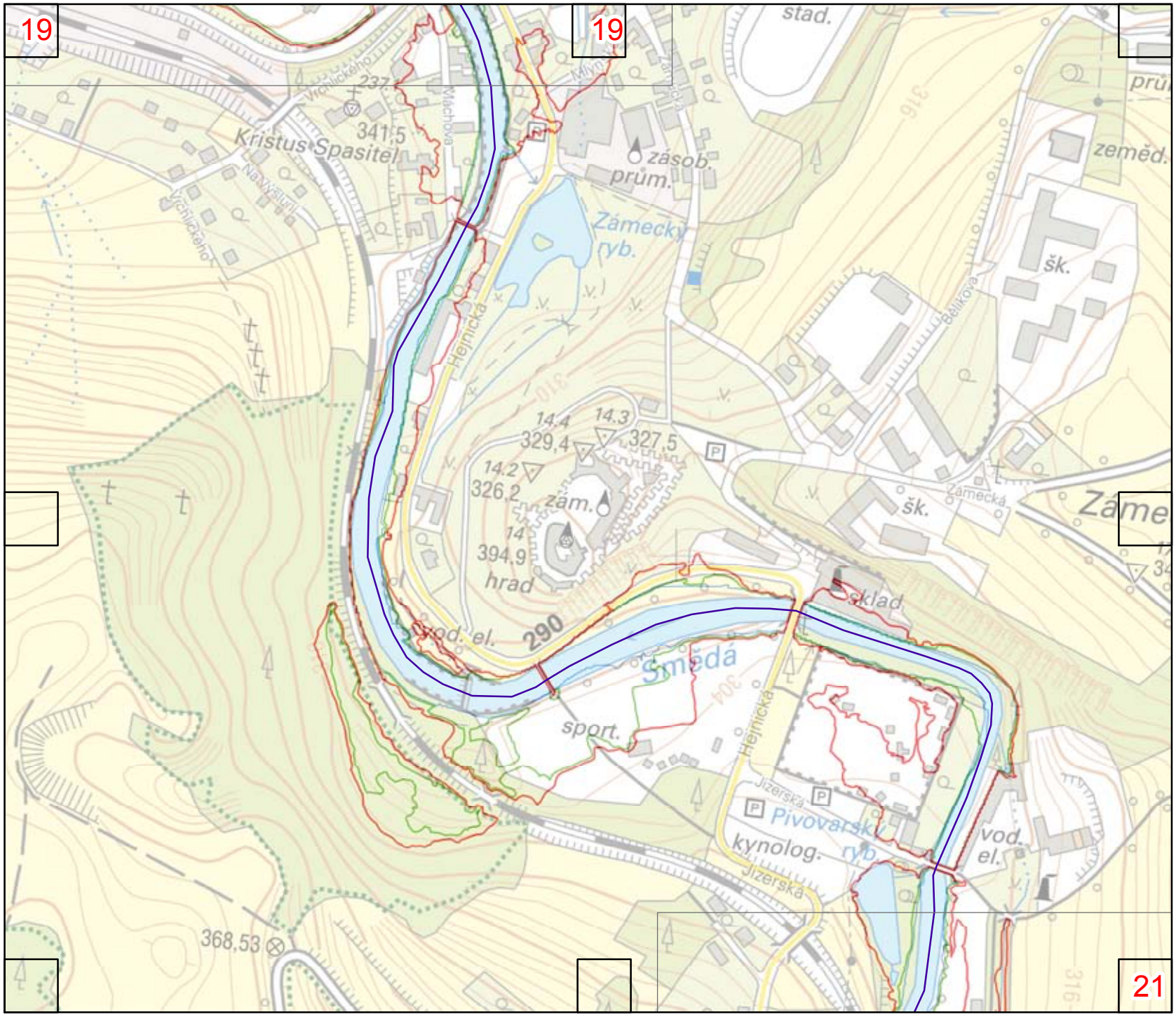

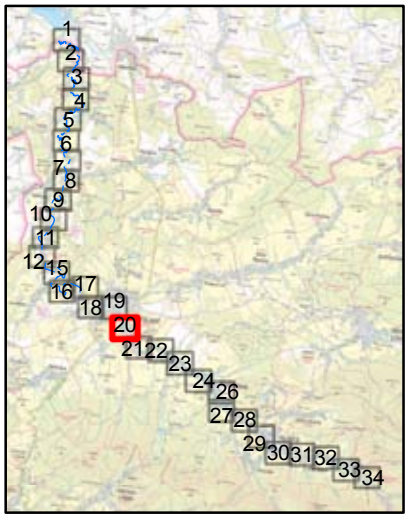

Záplavové území

- Q5
- Q20
- Q100
- Osa toku s kilometráží

1:5 000

0 50 100 200 m

1 cm = 50 m

souřadnicový referenční systém S-JTSK
výškový referenční systém Balt po vyrovnání

Zpracovala společnost VRV + SHDP v roce 2015. Na podkladu Základní mapy ČR 1 : 10 000 odvozené ze Základní báze geografických dat ČR (ZABAGED®).

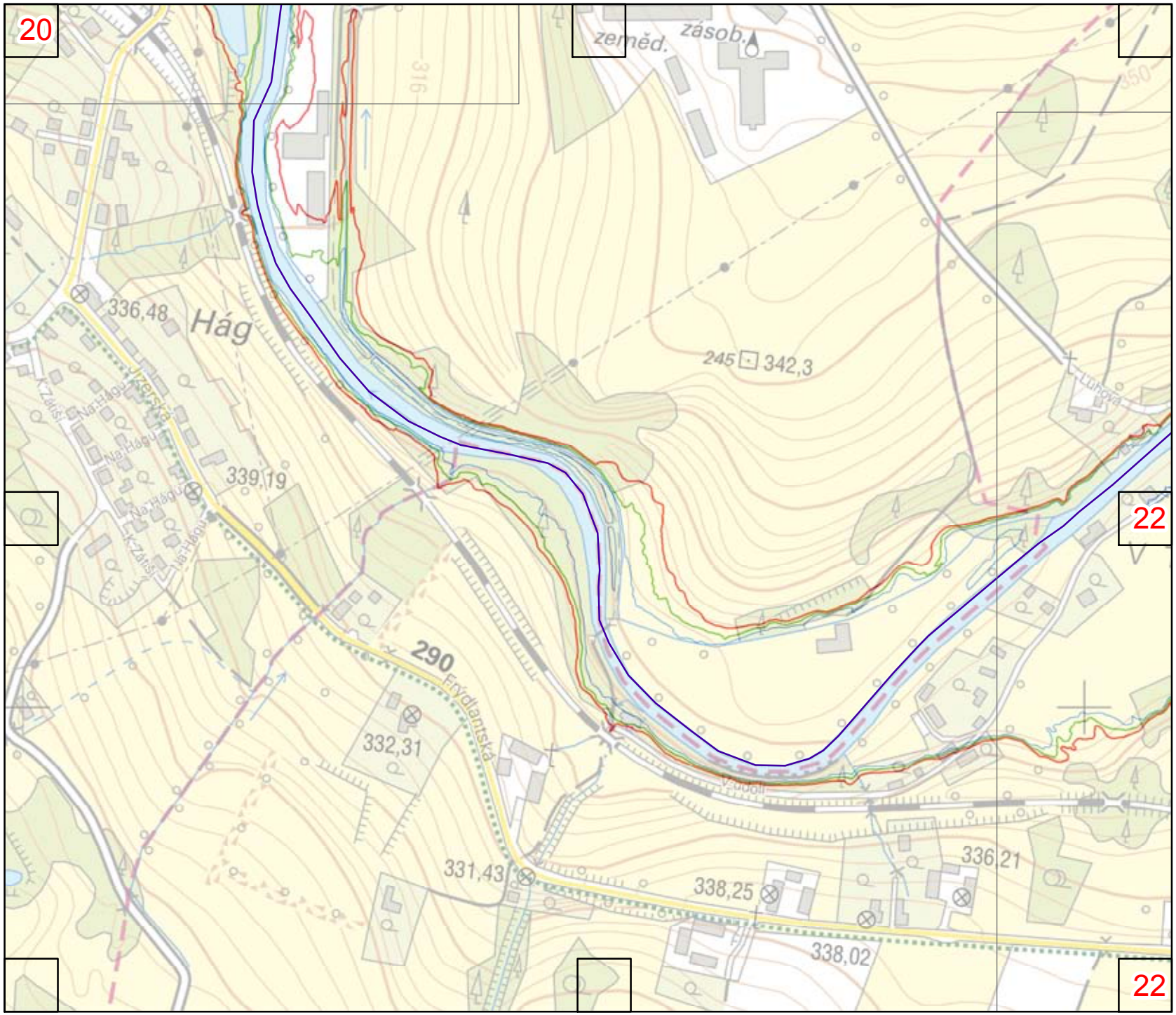

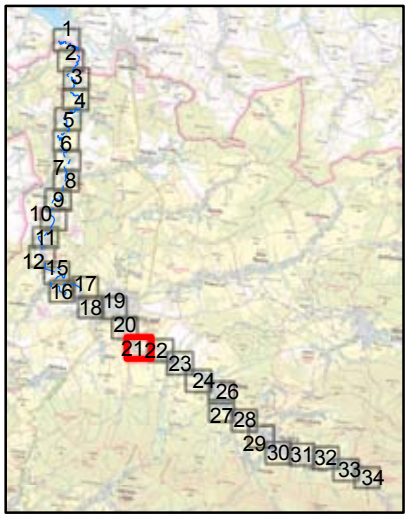

Záplavové území

- Q5
- Q20
- Q100
- Osa toku s kilometráží

1:5 000

0 50 100 200 m

1 cm = 50 m

souřadnicový referenční systém S-JTSK
výškový referenční systém Balt po vyrovnání

Zpracovala společnost VRV + SHDP v roce 2015.
Na podkladu Základní mapy ČR 1 : 10 000
odvozené ze Základní báze geografických dat ČR
(ZABAGED®).

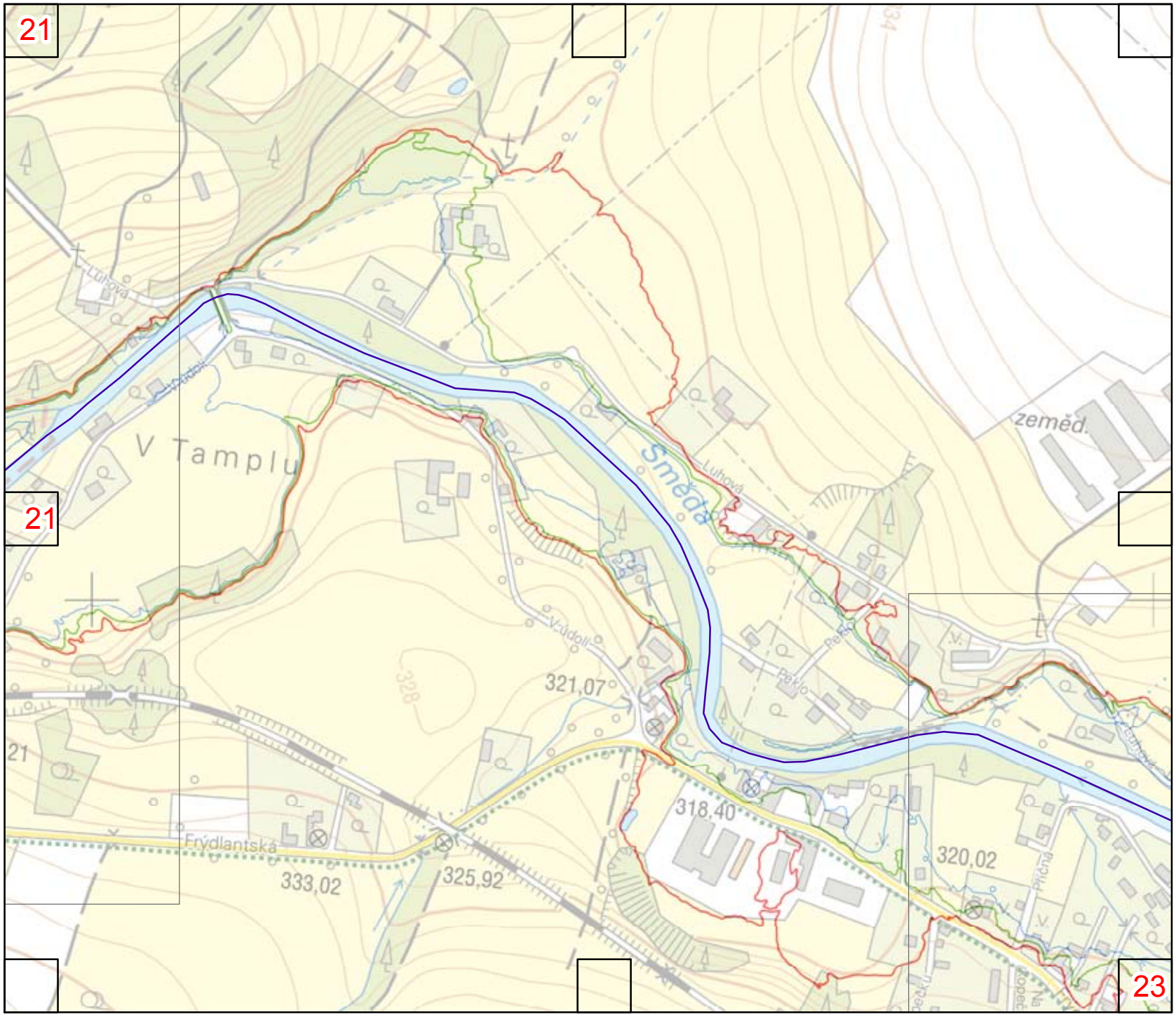

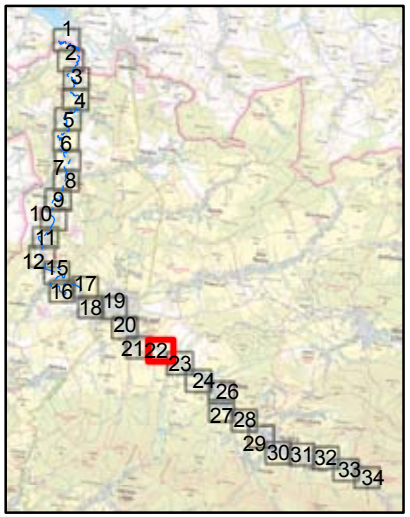

Záplavové území

- Q5
- Q20
- Q100
- Osa toku s kilometráží

1:5 000

0 50 100 200 m

1 cm = 50 m

souřadnicový referenční systém S-JTSK
výškový referenční systém Balt po vyrovnání

Zpracovala společnost VRV + SHDP v roce 2015. Na podkladu Základní mapy ČR 1 : 10 000 odvozené ze Základní báze geografických dat ČR (ZABAGED®).

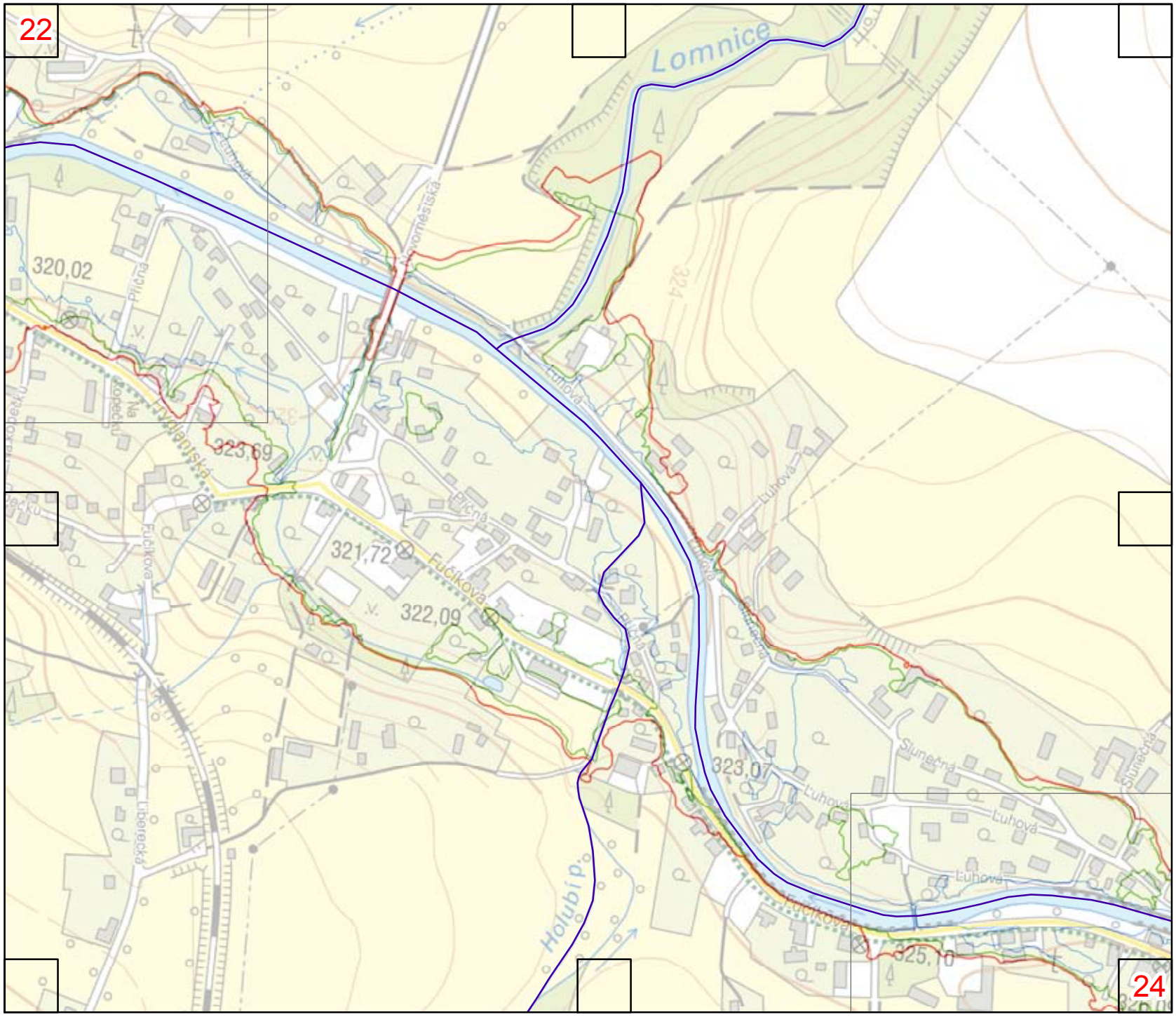

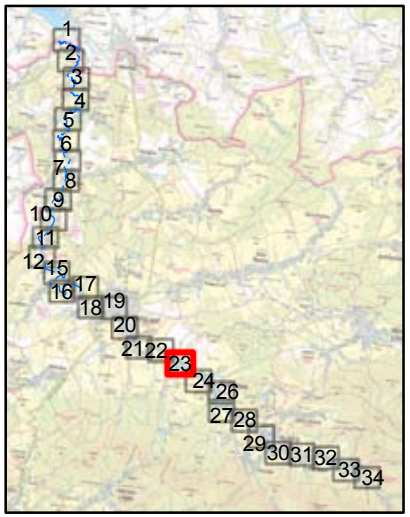

Záplavové území

- Q5
- Q20
- Q100
- Osa toku s kilometráží

1:5 000

0 50 100 200 m

1 cm = 50 m

souřadnicový referenční systém S-JTSK
výškový referenční systém Balt po vyrovnání

Zpracovala společnost VRV + SHDP v roce 2015. Na podkladu Základní mapy ČR 1 : 10 000 odvozené ze Základní báze geografických dat ČR (ZABAGED®).

23

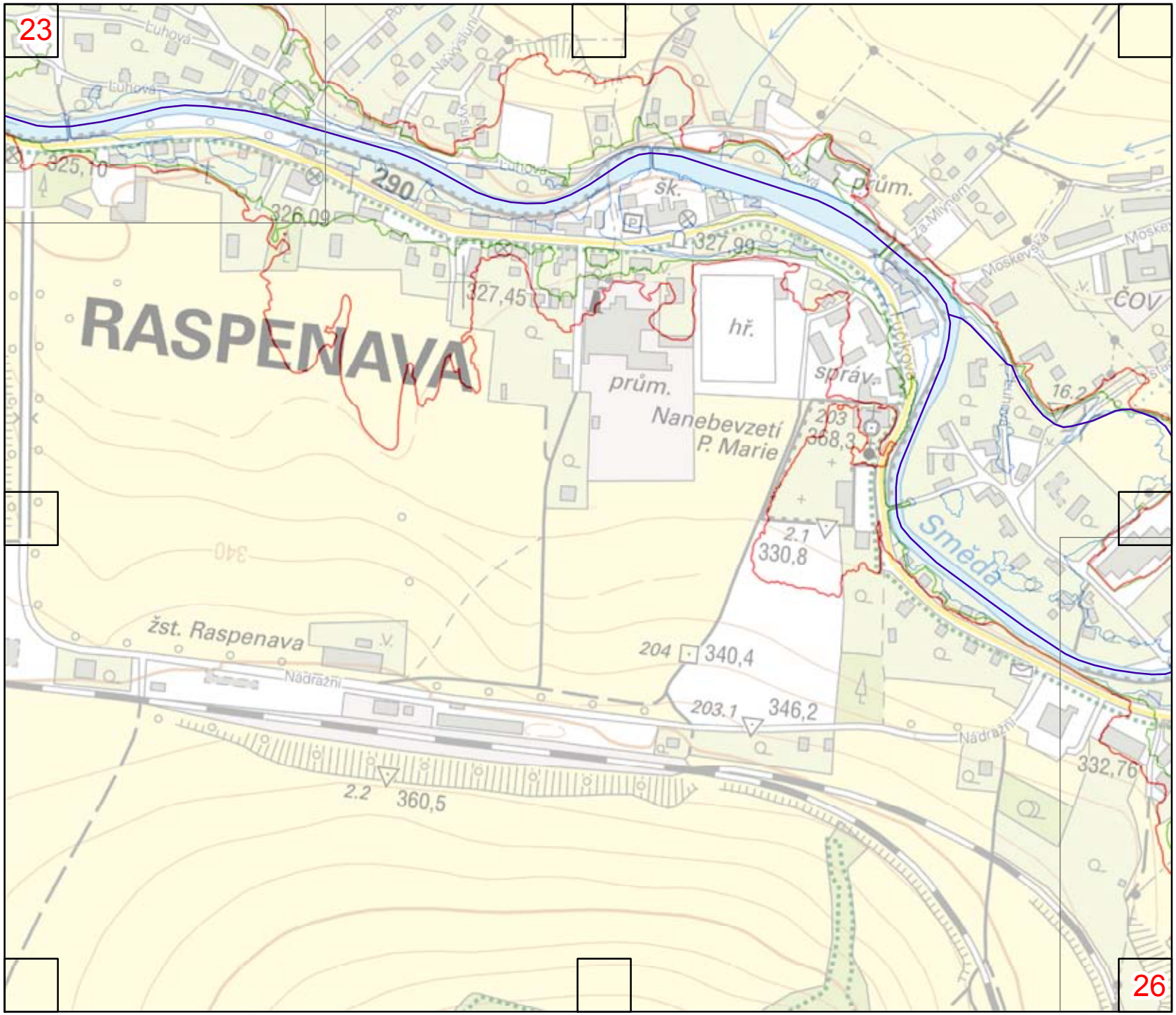

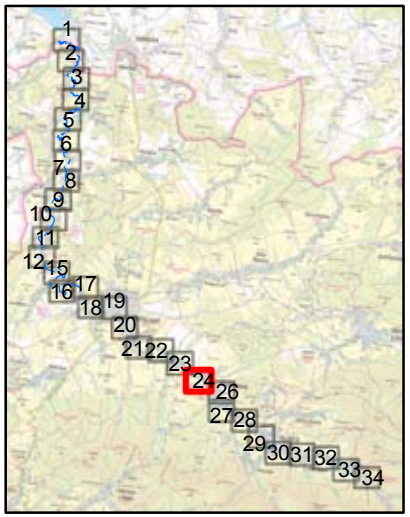

Záplavové území

- Q5
- Q20
- Q100
- Osa toku s kilometráží

1:5 000

0 50 100 200 m

1 cm = 50 m

souřadnicový referenční systém S-JTSK
výškový referenční systém Balt po vyrovnání

Zpracovala společnost VRV + SHDP v roce 2015.
Na podkladu Základní mapy ČR 1 : 10 000
odvozené ze Základní báze geografických dat ČR
(ZABAGED®).

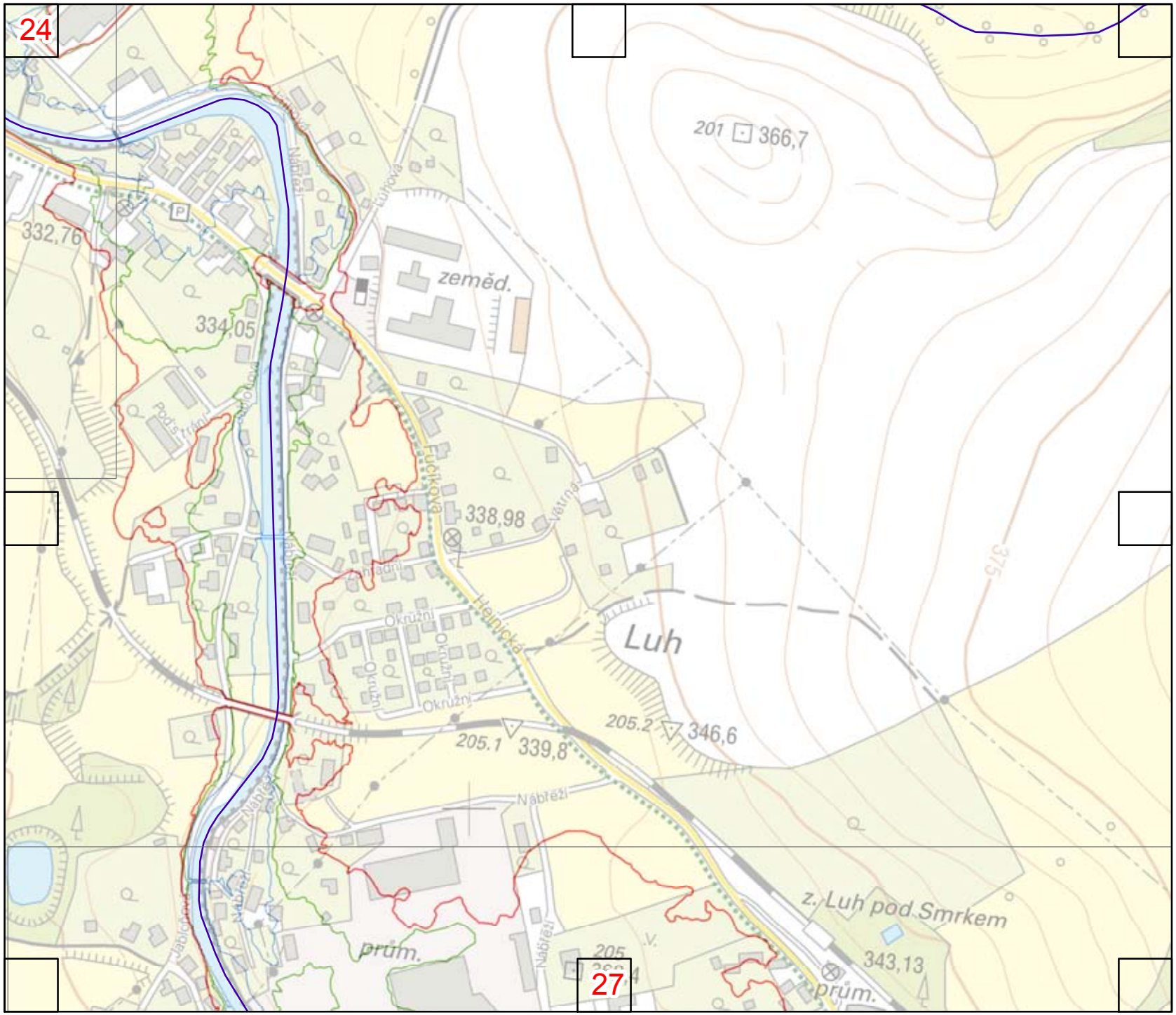

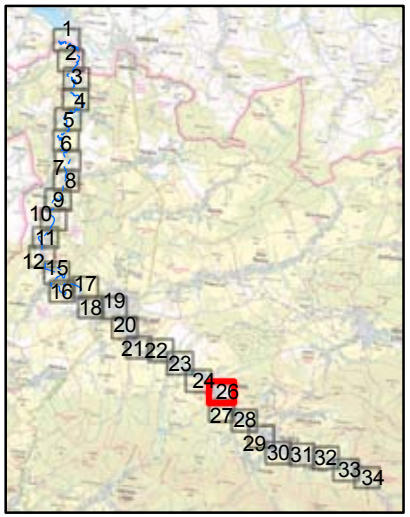

Záplavové území

- Q5
- Q20
- Q100
- Osa toku s kilometráží

1:5 000

0 50 100 200 m

1 cm = 50 m

souřadnicový referenční systém S-JTSK
výškový referenční systém Balt po vyrovnání

Zpracovala společnost VRV + SHDP v roce 2015.
Na podkladu Základní mapy ČR 1 : 10 000
odvozené ze Základní báze geografických dat ČR
(ZABAGED®).

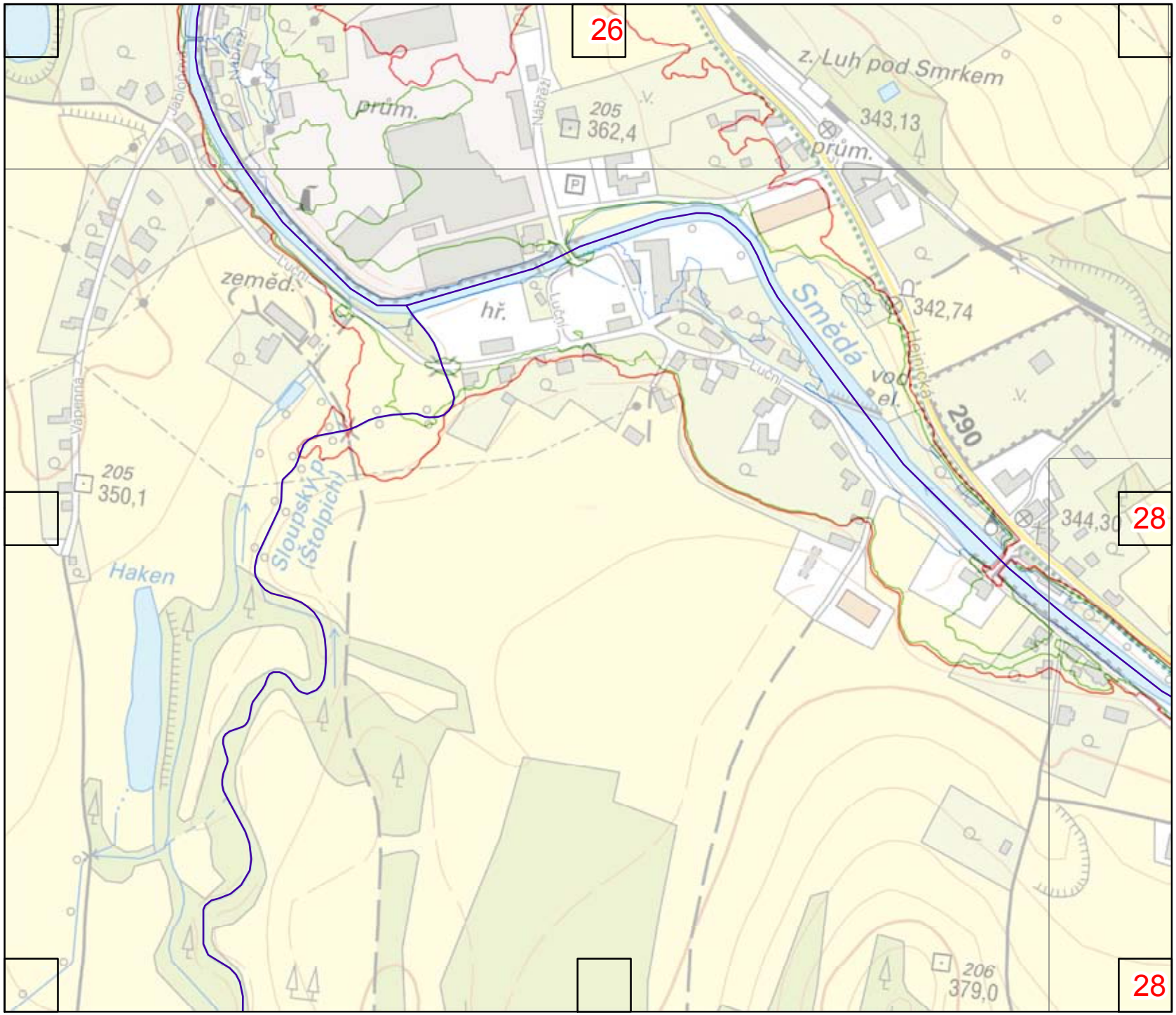

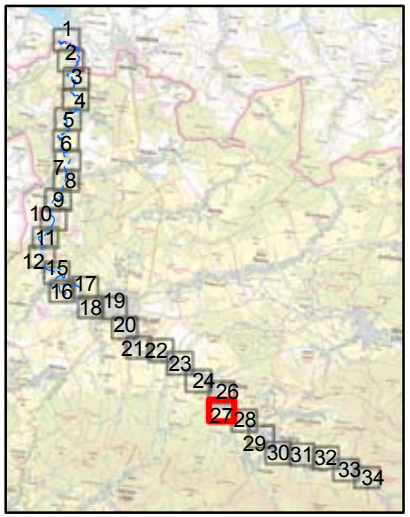

Záplavové území

- Q5
- Q20
- Q100
- Osa toku s kilometráží

1:5 000

0 50 100 200 m

1 cm = 50 m

souřadnicový referenční systém S-JTSK
výškový referenční systém Balt po vyrovnání

Zpracovala společnost VRV + SHDP v roce 2015.
Na podkladu Základní mapy ČR 1 : 10 000
odvozené ze Základní báze geografických dat ČR
(ZABAGED®).

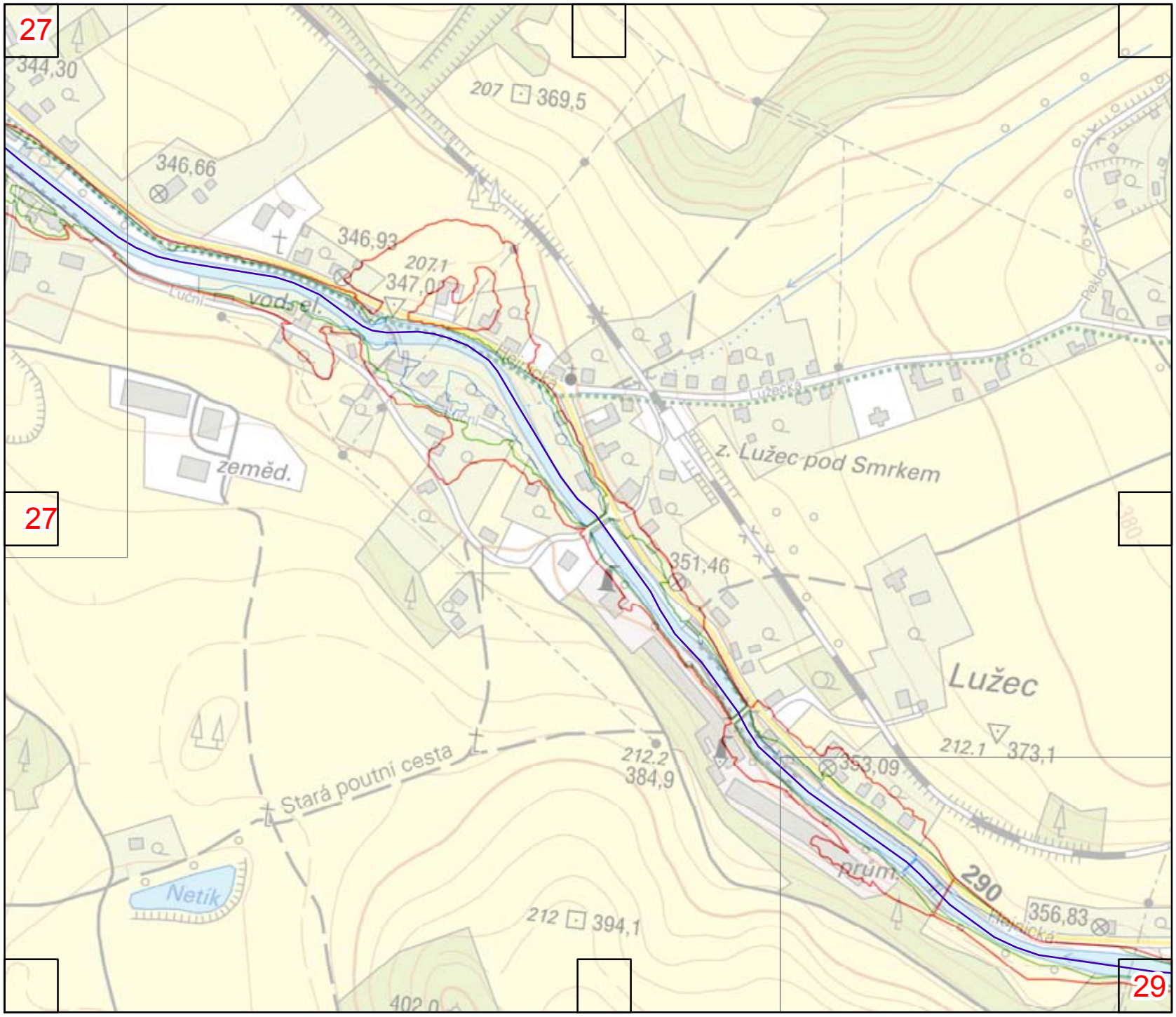

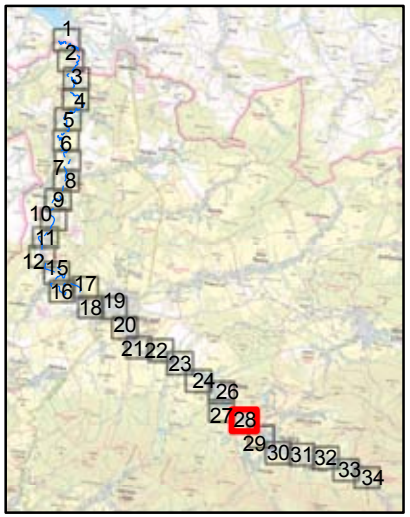

Záplavové území

- Q5
- Q20
- Q100
- Osa toku s kilometráží

1:5 000

0 50 100 200 m

1 cm = 50 m

souřadnicový referenční systém S-JTSK
výškový referenční systém Balt po vyrovnání

Zpracovala společnost VRV + SHDP v roce 2015.
Na podkladu Základní mapy ČR 1 : 10 000
odvozené ze Základní báze geografických dat ČR
(ZABAGED®).

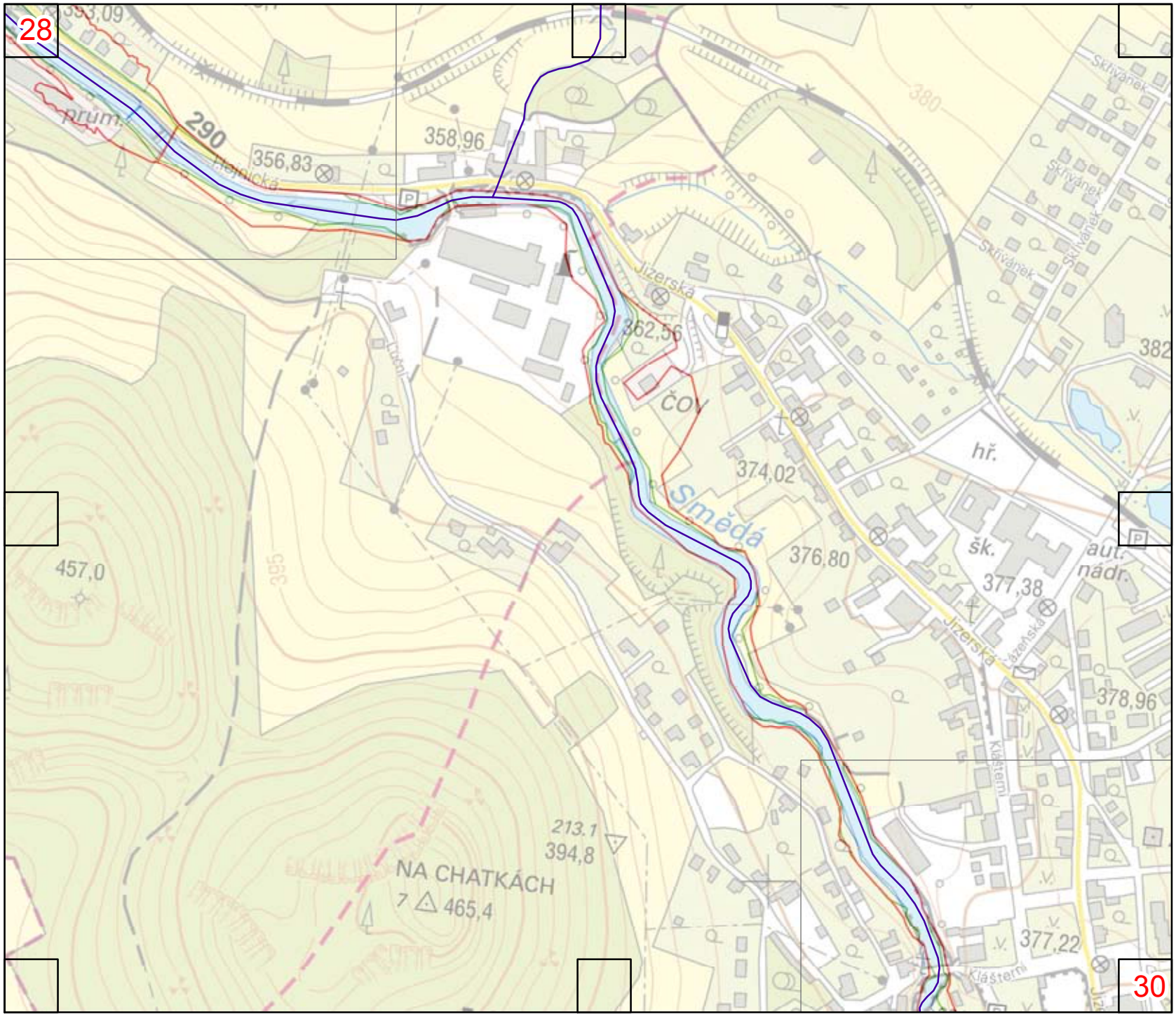

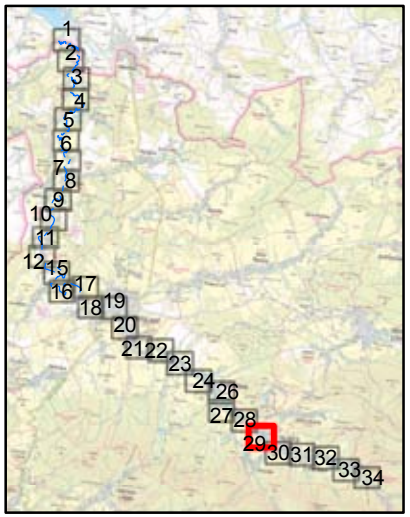

Záplavové území

- Q5
- Q20
- Q100
- Osa toku s kilometráží

1:5 000

0 50 100 200 m

1 cm = 50 m

souřadnicový referenční systém S-JTSK
výškový referenční systém Balt po vyrovnání

Zpracovala společnost VRV + SHDP v roce 2015.
Na podkladu Základní mapy ČR 1 : 10 000
odvozené ze Základní báze geografických dat ČR
(ZABAGED®).

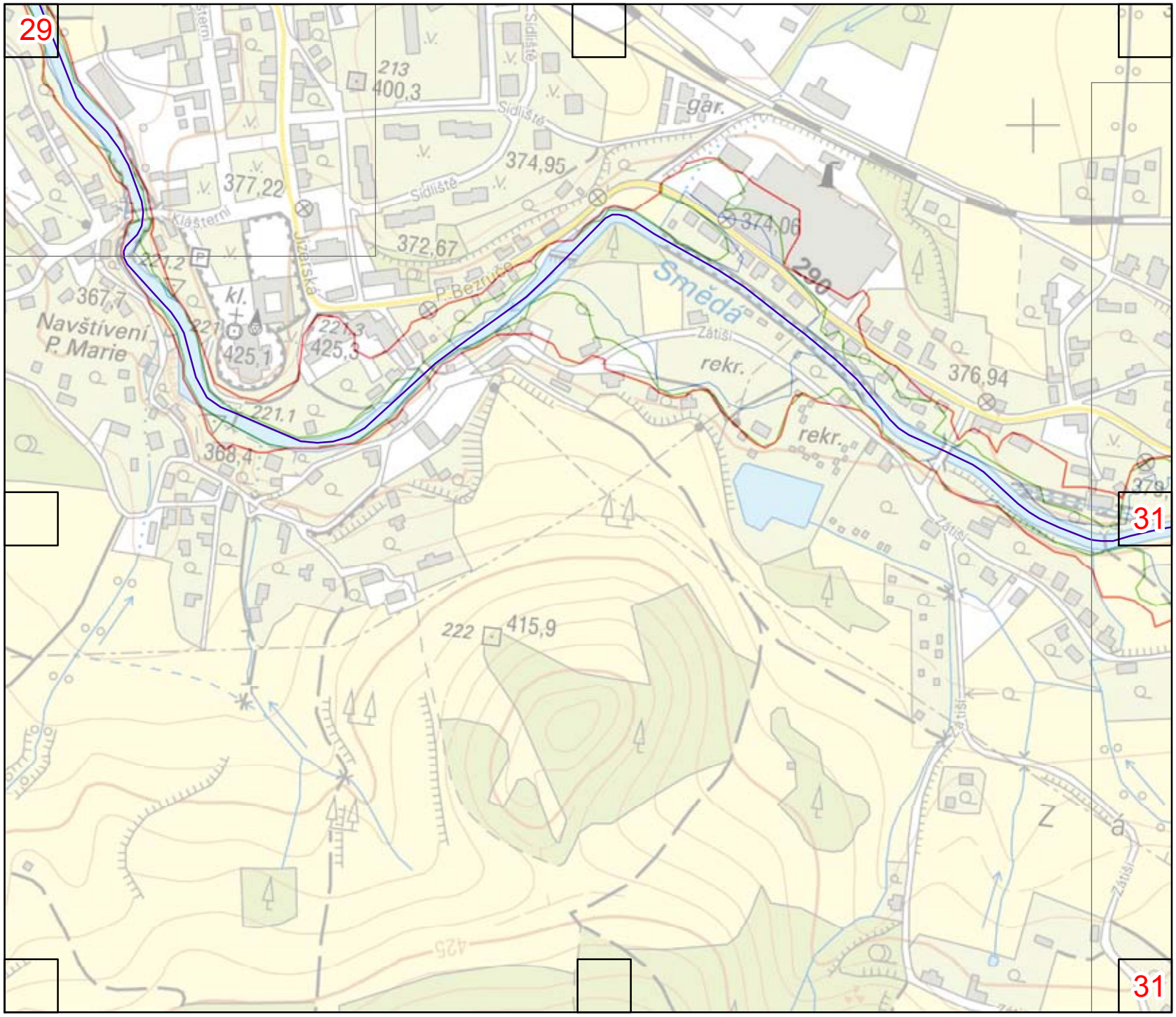

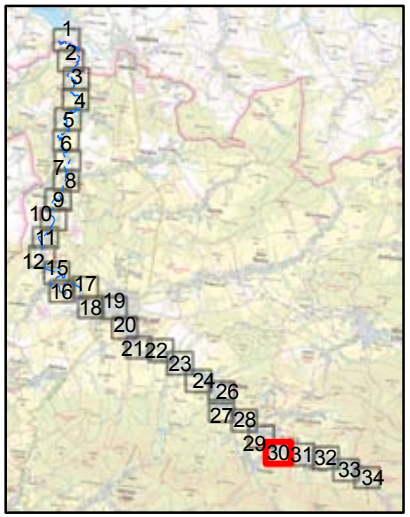

Záplavové území

- Q5
- Q20
- Q100
- Osa toku s kilometráží

1:5 000

0 50 100 200 m

1 cm = 50 m

souřadnicový referenční systém S-JTSK
výškový referenční systém Balt po vyrovnání

Zpracovala společnost VRV + SHDP v roce 2015.
Na podkladu Základní mapy ČR 1 : 10 000
odvozené ze Základní báze geografických dat ČR
(ZABAGED®).

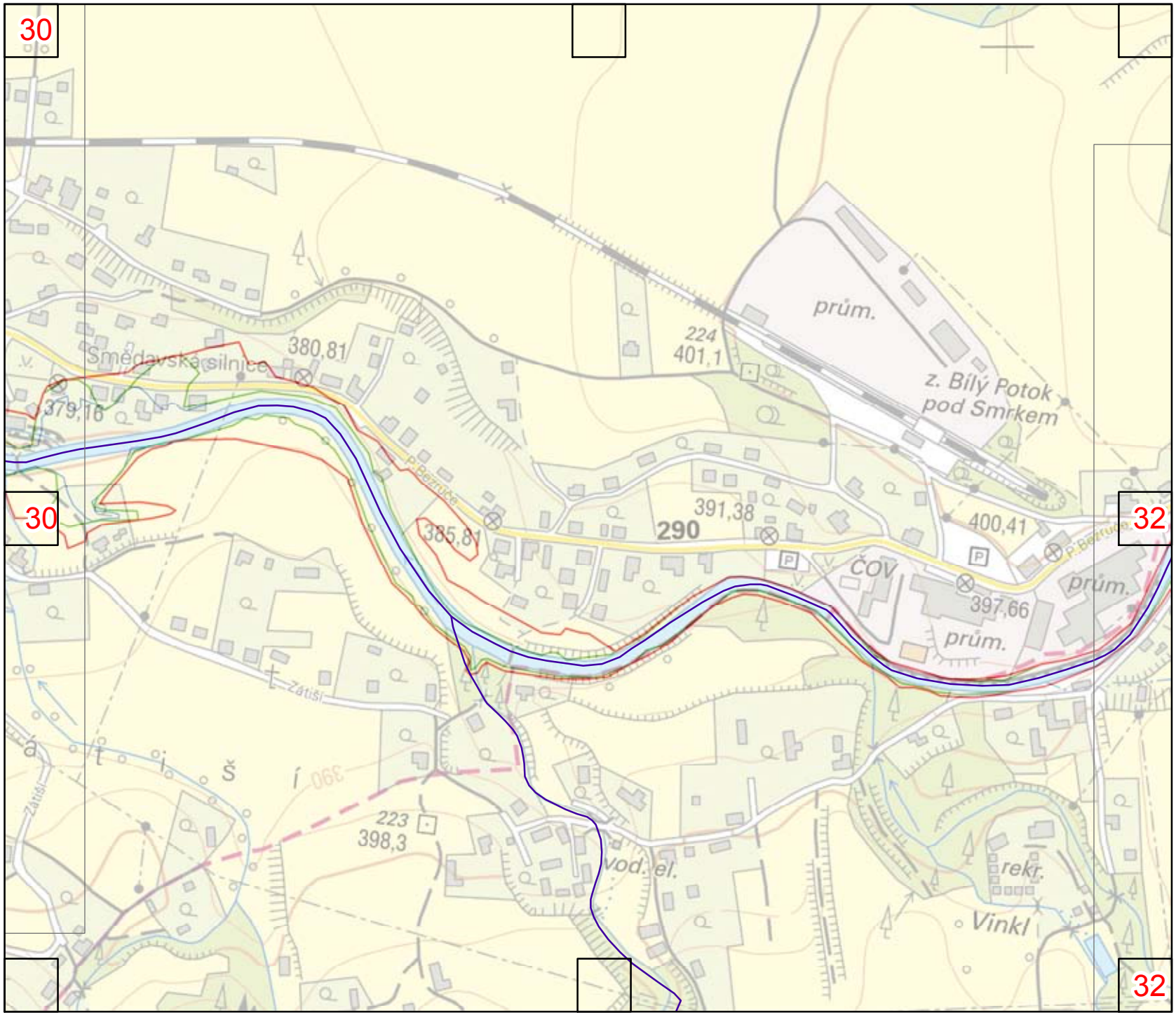

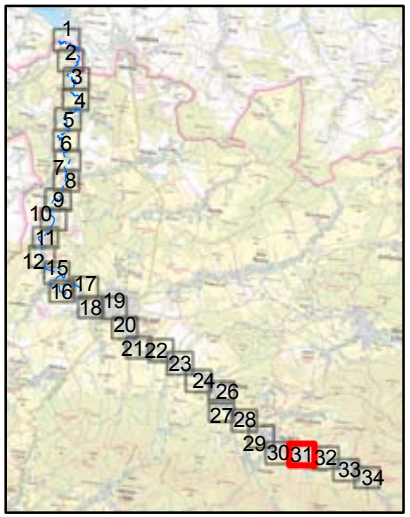

Záplavové území

- Q5
- Q20
- Q100
- Osa toku s kilometráží

1:5 000

0 50 100 200 m

1 cm = 50 m

souřadnicový referenční systém S-JTSK
výškový referenční systém Balt po vyrovnání

Zpracovala společnost VRV + SHDP v roce 2015. Na podkladu Základní mapy ČR 1 : 10 000 odvozené ze Základní báze geografických dat ČR (ZABAGED®).

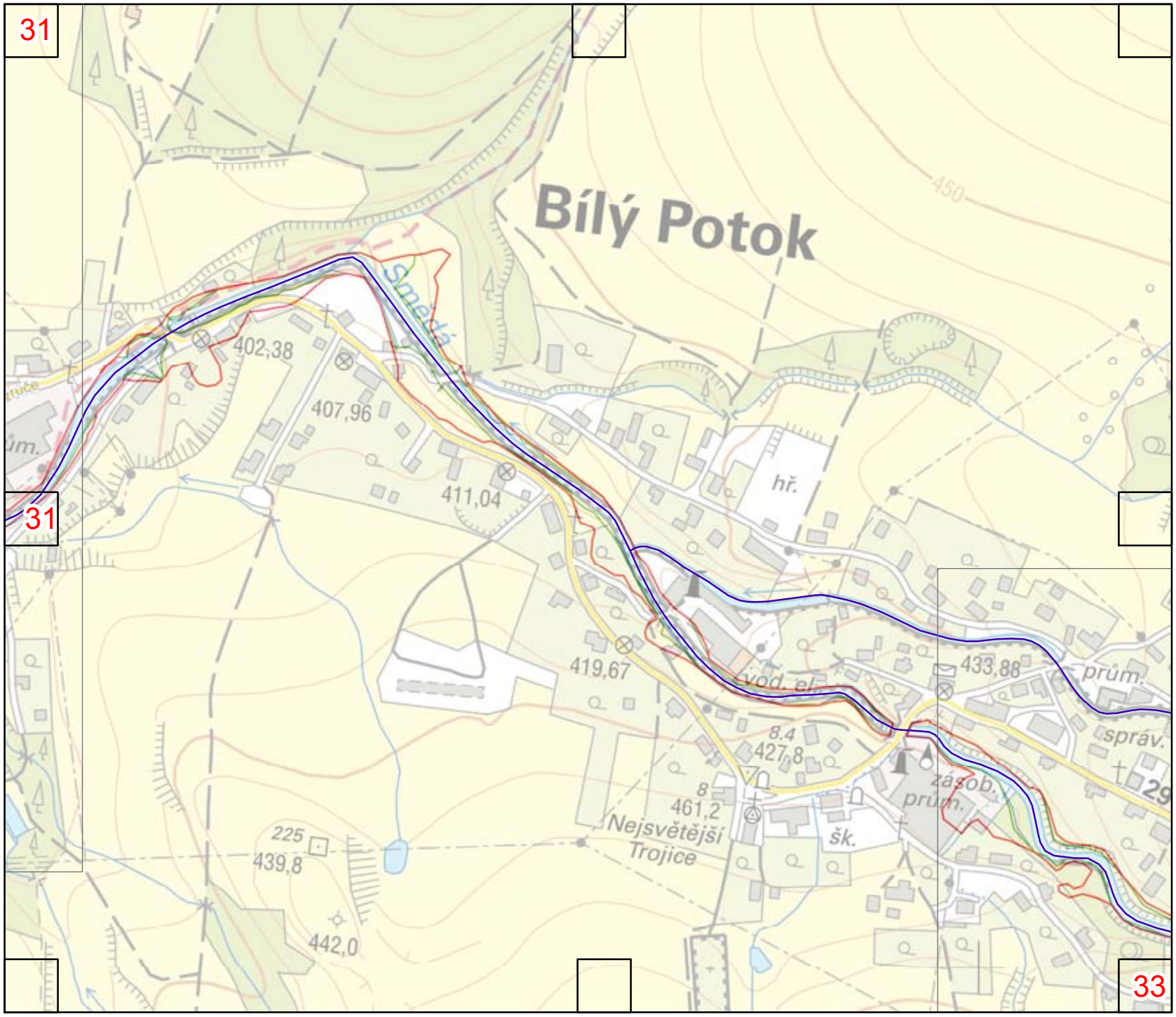

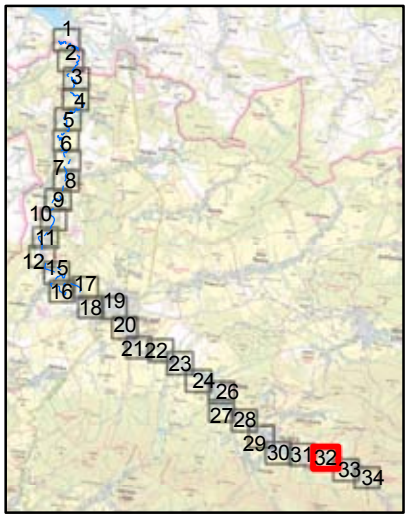

Záplavové území

- Q5
- Q20
- Q100
- Osa toku s kilometráží

1:5 000

0 50 100 200 m

1 cm = 50 m

souřadnicový referenční systém S-JTSK
výškový referenční systém Balt po vyrovnání

Zpracovala společnost VRV + SHDP v roce 2015.
Na podkladu Základní mapy ČR 1 : 10 000
odvozené ze Základní báze geografických dat ČR
(ZABAGED®).

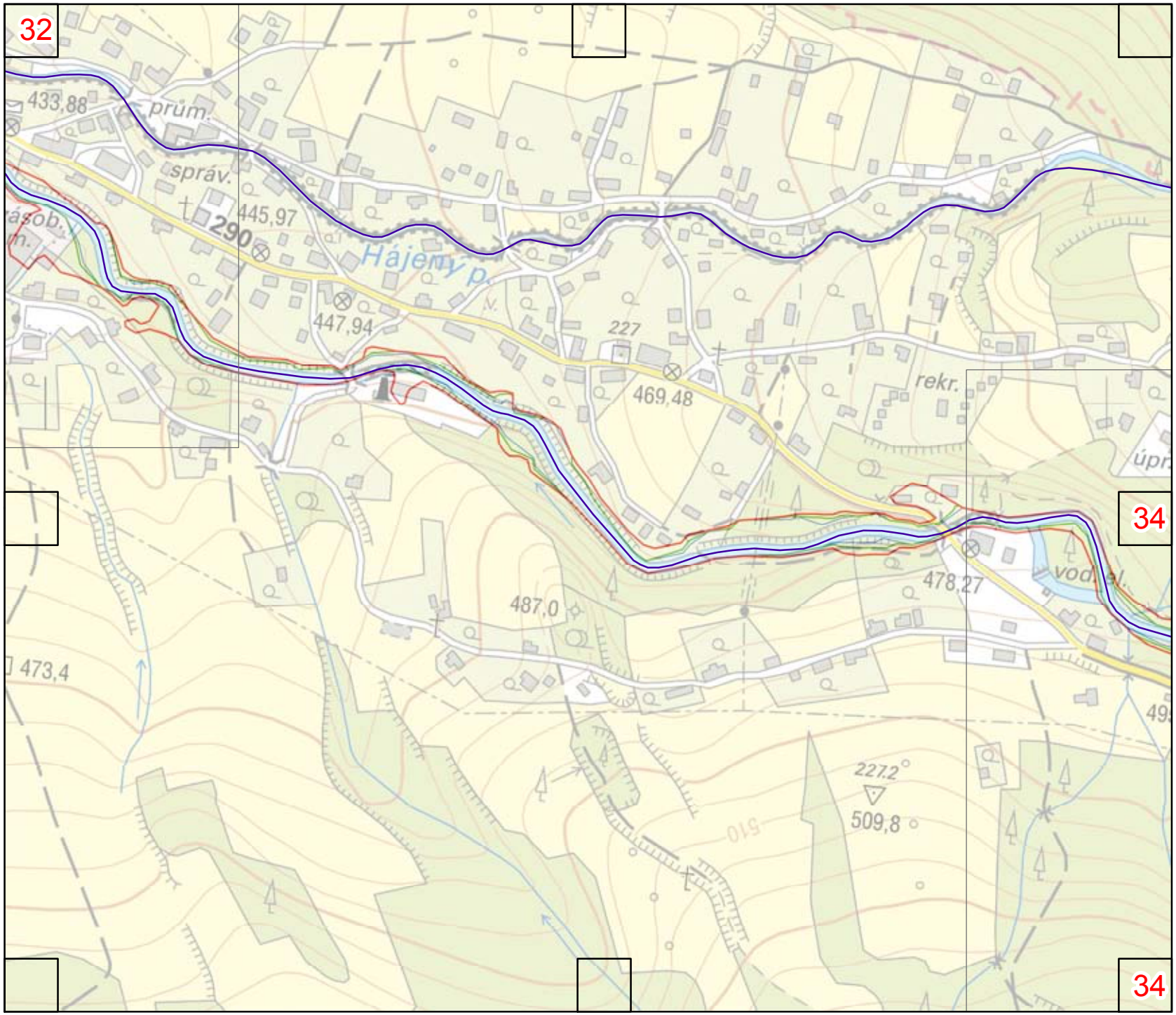

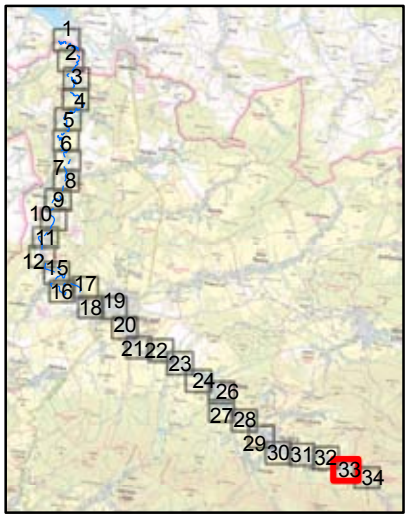

Záplavové území

- Q5
- Q20
- Q100
- Osa toku s kilometráží

1:5 000

0 50 100 200 m

1 cm = 50 m

souřadnicový referenční systém S-JTSK
výškový referenční systém Balt po vyrovnání

Zpracovala společnost VRV + SHDP v roce 2015.
Na podkladu Základní mapy ČR 1 : 10 000
odvozené ze Základní báze geografických dat ČR
(ZABAGED®).

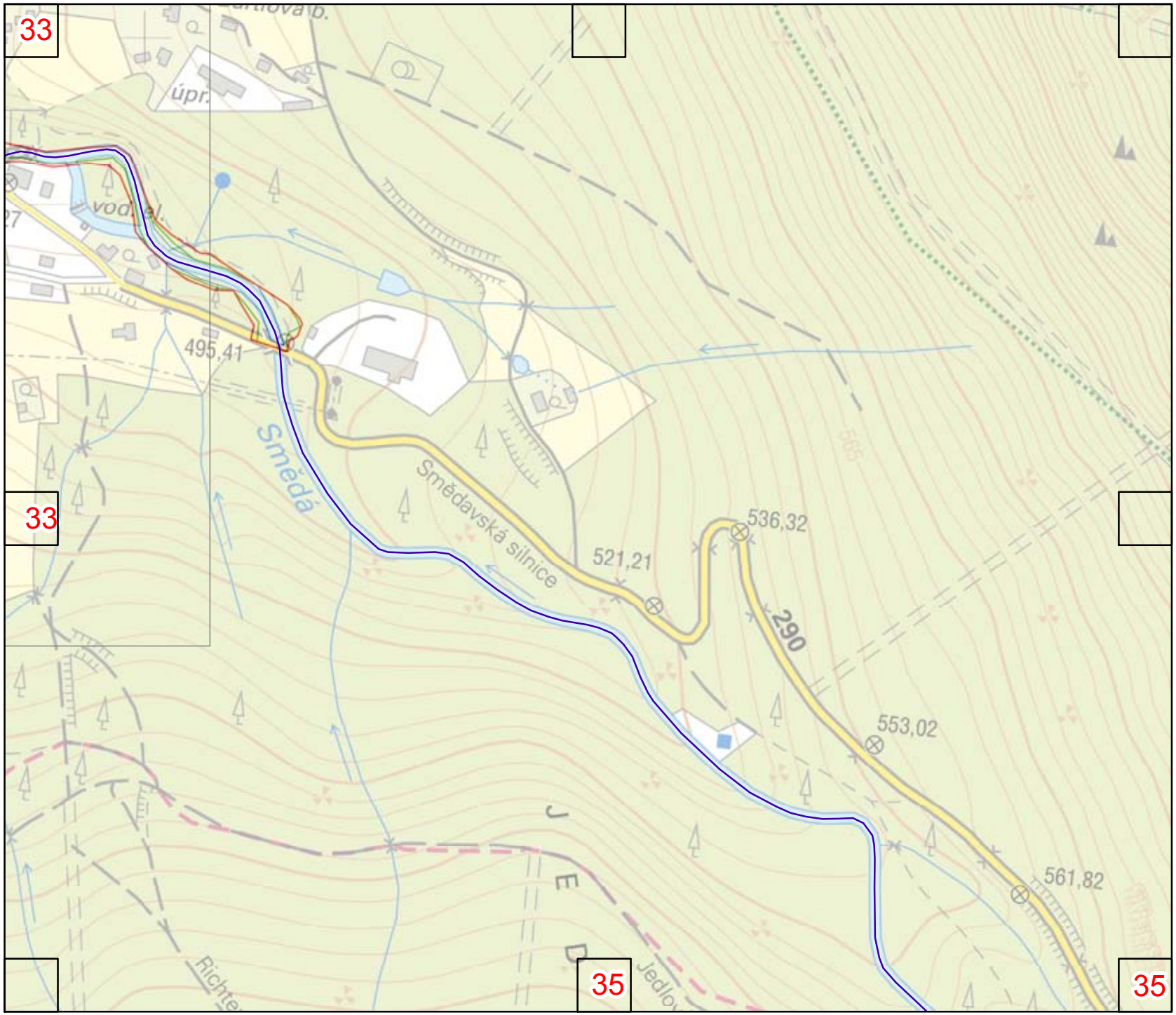

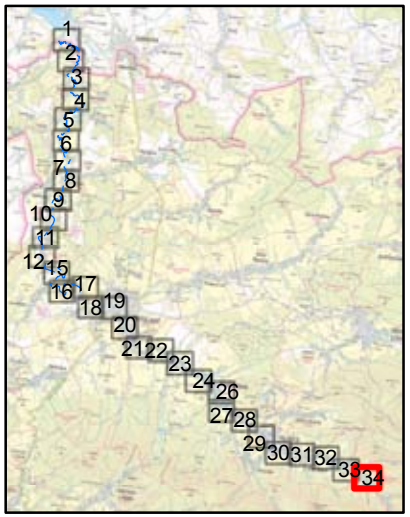

Záplavové území

- Q5
- Q20
- Q100
- Osa toku s kilometráží

1:5 000

0 50 100 200 m

1 cm = 50 m

souřadnicový referenční systém S-JTSK
výškový referenční systém Balt po vyrovnání

Zpracovala společnost VRV + SHDP v roce 2015.
Na podkladu Základní mapy ČR 1 : 10 000
odvozené ze Základní báze geografických dat ČR
(ZABAGED®).